








Diese Zeichnung hat nur Gültigkeit in Verbindung mit den baugenehmigten Unterlagen, einschließlich der zugehörigen Statik, der gültigen EnEV, DIN 4109 Schallschutz, Brandschutzverordnung und den Handwerksrichtlinien.

Alle Maße sind am Bau vom jeweiligen Unternehmer eigenverantwortlich zu prüfen!

Die Bauzeichnung erfüllt nicht die Kriterien einer Ausführungszeichnung und ersetzt diese auch nicht! Hierfür sind gesonderte Ausführungszeichnungen mit den dort angegebenen Details in Abstimmung mit den statischen Plänen maßgebend.



Legende

-  = Zuwegung
-  = Baugrundstück
-  = Baugrenze
-  = Bebauung WHS
-  = Bebauung NG
-  = Pflasterung 70% wasserdurchlässig
-  = Stellplätze 70% wasserdurchlässig 5,00 x 2,50

KH Hanneken, Klaus Dipl. - Ing.
 Ingenieur- u. Planungsbüro
GmbH & Co.KG Planung · Statik · Energieberatung · Bauleitung
 Amselweg 8a · 26169 Friesoythe · Telefon: 04491/3576 · Fax: 3303

Projekt: Grundstücksaufteilung

Bauherr: Klaus Hanneken
 Amselweg 8a
 26169 Friesoythe

Bauort: Grüner Hof 12-16, Friesoythe

Bauteil: Lageplan

Datum: 09.08.2023	Maßstab: 1:500	Format: DIN A3	Zeichner:	Projektr.:
----------------------	-------------------	-------------------	-----------	------------

VORENTWURF 4

Der Bauherr

Der Planverfasser

Öffentlich bestellter Vermessungsingenieur
 Dipl.-Ing. Julius Dieckmann
 Alte Mühlenstraße 11, 26169 Friesoythe
 Tel.: 04491-921140, Fax: 04491-921141