








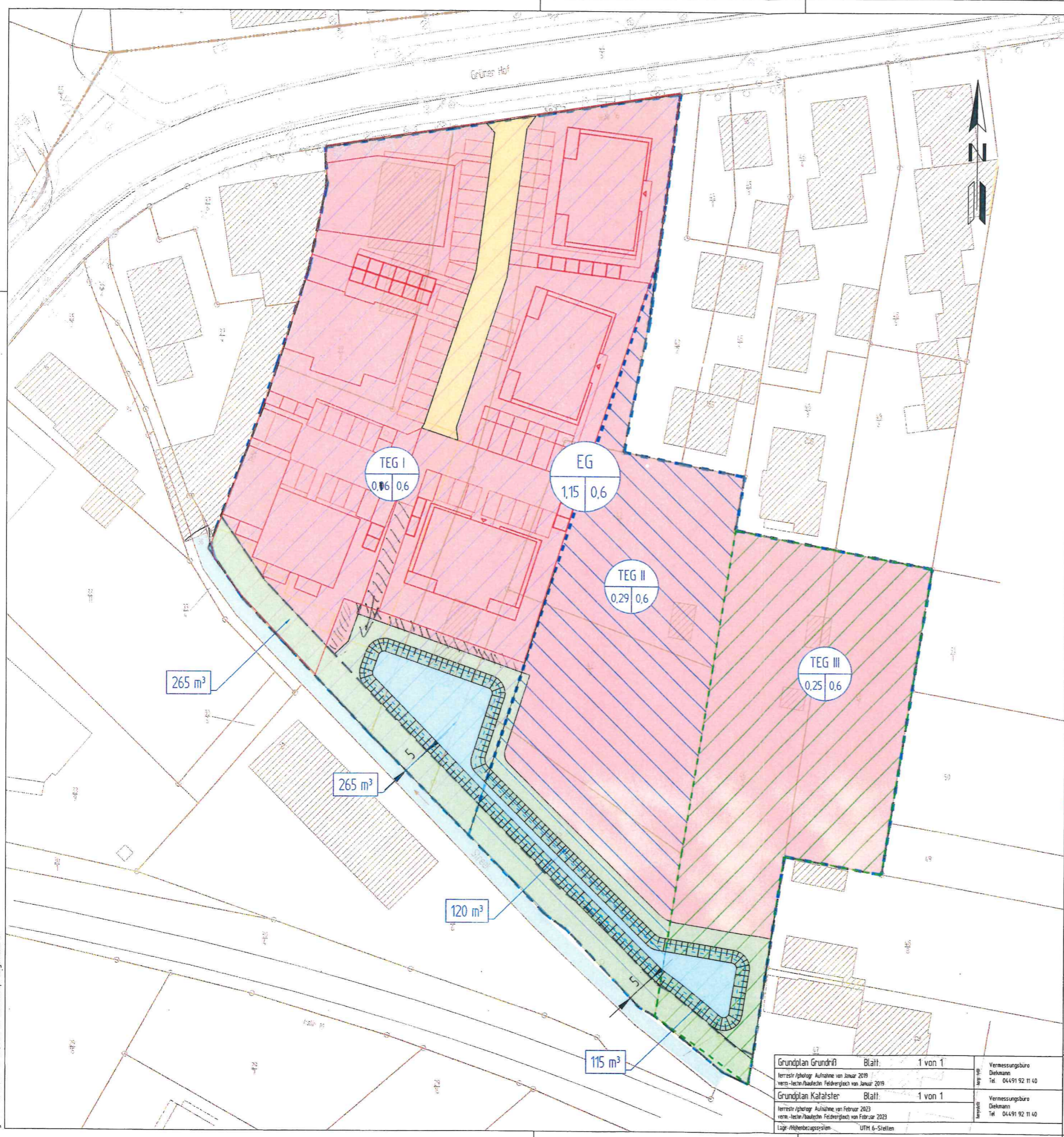


Planzeichenerklärung

-  Grundstücksflächen
-  Verkehrsflächen
-  Böschungflächen (Einschnitt)
-  Böschungflächen (Damm)
-  Wasserflächen
-  Grünflächen

Legende Einzugsgebiet

Name/Nr. Teil-/Einzugsgebiet	Fläche Einzugsgebiet	Versiegelungsgrad
 Teilzugsgebiet (I) =	6.080 m ² (53% - 265m ³)	
 Teilzugsgebiet (II) =	2.880 m ² (25% - 120 m ³)	
 Teilzugsgebiet (III) =	2.540 m ² (22% - 115 m ³)	
Einzugsgebiet =	11500 m² (100% - 500 m³)	



Dieser Untertageplan darf ohne vorherige Genehmigung des Erstellers nicht veröffentlicht, vervielfältigt oder geändert, noch für ein anderes Bauvorhaben genutzt werden, als für das, dass auf dem Praktik. ausgewiesen ist.

Grundplan Grundriß	Blatt:	1 von 1	Vermessungsbüro Diekmann Tel. 04491 92 11 40
Herzstr./Fotograf Aufnahme von Januar 2019 verm.-techn./bautechn. Feldvergleich von Januar 2019			
Grundplan Kalafster	Blatt:	1 von 1	Vermessungsbüro Diekmann Tel. 04491 92 11 40
Herzstr./Fotograf Aufnahme von Februar 2023 verm.-techn./bautechn. Feldvergleich von Februar 2023			
Lage-/Höhenbezugssystem		UTM 6-Stellen	

Nr.	Art der Änderung	Datum	Aufgestellt
Entwurfsbearbeitung:		Datum	Zeichen
gezeichnet:		13.02.2023	Block
bearbeitet:		20.02.2023	Lanfermann
Projekt:		02-HAN-23-01	
Blatt Gr.:		430x610 mm	
geprüft:			
1			
Auftraggeber:			
Hansa Bau & Boden GmbH & Co. KG Amselweg 8a, 26169 Friesoythe			
Maßnahme:			Unterlage Nr.: 5
Erschließung Friesoythe Tafel			Blatt Nr.: 1
			Reg. Nr.:
Darstellung:		Unterlage:	
Vorentwurf		Lageplan	
		Maßstab: 1500	
Aufgestellt:		Geprüft und Genehmigt:	
LP500		20.11.2023	

P1 - AUFTRAGGEBER 2014/02 WUG GmbH/Hannaken/02-HAN-23-01 Erschließung Friesoythe Tafel/02 Planung/04 Pläne - Zeichnungen/02 Vorplanung/VAR2 02/HAN2301-02-I-V3 neudwg