


5.			
4.			
3.			
2.			
1.			
Nr.	Art der Änderung	Datum	Aufgestellt

VORPLANUNG

Entwurfsbearbeitung:		Datum	Zeichen	
Beratung • Planung • Bauleitung		bearbeitet	07.03.2022	Heuer
Am Tie 1 49086 Osnabrück E-Mail: osnabrueck@pbg.org		gezeichnet	07.03.2022	Niermann
Telefon (0541) 1819 - 0 Telefax (0541) 1819 - 111 Internet: www.pbg.org		geprüft:		



Landkreis Cloppenburg

vertreten durch:
Niedersächsische Landesbehörde für Straßenbau und Verkehr -Geschäftsbereich Lingen-

Unterlage 5
 Blatt Nr. 1 / 9
 Reg. Nr.

Datum Zeichen

Fahrbahn- und Radwegverbreiterung im Zuge der K 147
 Abs. 10 Stat. 0,000 - Stat. 2,780
 Gehlenberg - Neuscharrel

Lageplan
 Maßstab 1:500

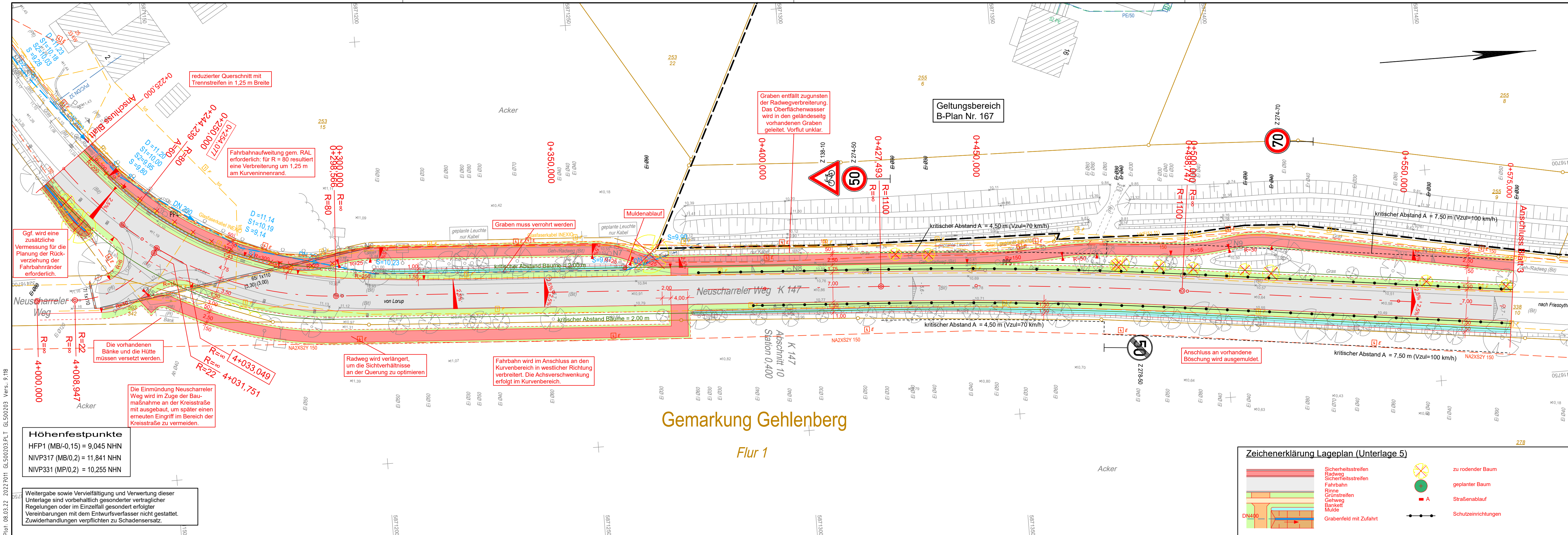
Aufgestellt:
 Lingen, den
 Niedersächsische Landesbehörde für Straßenbau und Verkehr -Geschäftsbereich Lingen-

Genehmigt:
 Lingen, den
 Niedersächsische Landesbehörde für Straßenbau und Verkehr -Geschäftsbereich Lingen-

VORABZUG

Grundplan Grundriss	Blatt: 1 / 9	pbh
terrestrische / photogram. Aufnahme vom: Okt. - Dez. 2020 vern.-techn. / bautechn. Feldvergleich vom: Dezember 2020		
Grundplan Kataster	Blatt: 1 / 9	pbh
Maßnahme: K 147, Abs. 10, Stat.0,000-Stat.2,780 Maßstab: 1:500	Stand vom: 12.10.2020 Grundlage: ALKIS-Daten	

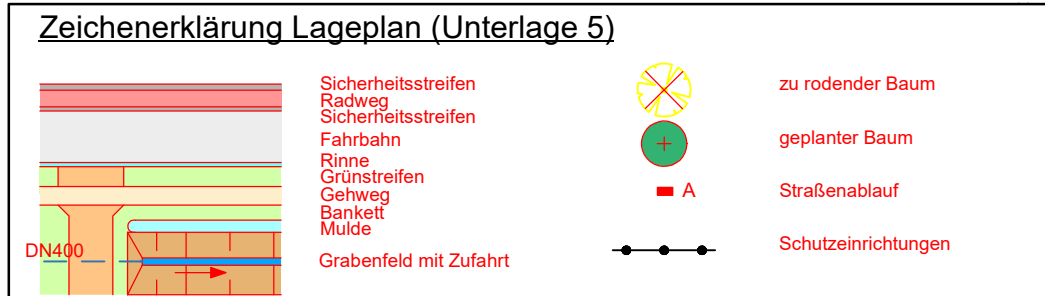
Prof. 08.03.22 2022 7011 GL500103.PLT GL500103 Vers.: 9.118



Koordinatenreferenzsysteme
 für Lageangaben: ETRS_89_UTM32
 für Höhenangaben: DE_DHHN92_NH

Quelle: Auszug aus den Geobasisdaten der Niedersächsischen Vermessungs- und Katasterverwaltung

Legende		Zaun	Schacht vorhanden	Schild allgemein	unterird. Leitungen	oberird. Leitungen	vorh. Leitungen	Versorgungsträger	Unterlagen vom:
--- ---	Gemarkungsgrenze	■ Stahlgittermast	⊗ Schieber	◇ Kilometerstein	— E-Leitung	— E-Leitung	— E-Leitung	Telekom/ EWE Netz GmbH	06.10.2020 / 13.10.2020
---	Flurgrenze	● Stahlröhrmast	⊕ Oberflurhydrant	⊗ Laub-/ Nadelbaum	— Niederspannungsleitung	— Hochspannungsleitung	— Niederspannungsleitung	OÖWV/ Wasserverband Hümmling	22.10.2020 / 09.10.2020
— —	Mauer	⊙ Betonmast	⊕ Unterflurhydrant	⊗ Laub-/ Nadelgehölz	— Fernmeldeleitung	— AUSA-Kabel	— Fernmeldeleitung	EWE Netz GmbH	13.10.2020 / 16.12.2020
— —	Hecke	⊙ Holzmast	⊕ Schaltkasten	⊗ Zufahrt	— Bewässerungsleitung	— Fernheizung	— Rohrleitung	EWE Netz GmbH	09.10.2020 / 09.10.2020
— —		⊙ Laterne		⊗ Zugang	— Wasserleitung			Energiequelle/ Stadl Friesoythe (Beleuchtung)	12.01.2021



5.			
4.			
3.			
2.			
1.			
Nr.	Art der Änderung	Datum	Aufgestellt

VORPLANUNG

Entwurfsbearbeitung: **pbh** PLANUNGSBÜRO HAHM

Beratung • Planung • Bauleitung

Am Tie 1 49086 Osnabrück
E-Mail: osnabrueck@pbh.org

Telefon (0541) 1819-0
Telefax (0541) 1819-111
Internet: www.pbh.org

Datum: 07.03.2022
Zeichen: Heuer
gezeichnet: 07.03.2022
Niermann
geprüft:

Landkreis Cloppenburg

vertreten durch:
Niedersächsische Landesbehörde
für Straßenbau und Verkehr
-Geschäftsbereich Lingen-

Unterlage 5
Blatt Nr. 2 / 9
Reg. Nr.
Datum
Zeichen

Fahrbahn- und Radwegverbreiterung
im Zuge der K 147
Abs. 10 Stat. 0,000 - Stat. 2,780
Gehlenberg - Neuscharrel

Lageplan
Maßstab 1:500

Aufgestellt:
Lingen, den
Niedersächsische Landesbehörde für Straßenbau und Verkehr
-Geschäftsbereich Lingen-

Genehmigt:
Lingen, den
Niedersächsische Landesbehörde für Straßenbau und Verkehr
-Geschäftsbereich Lingen-

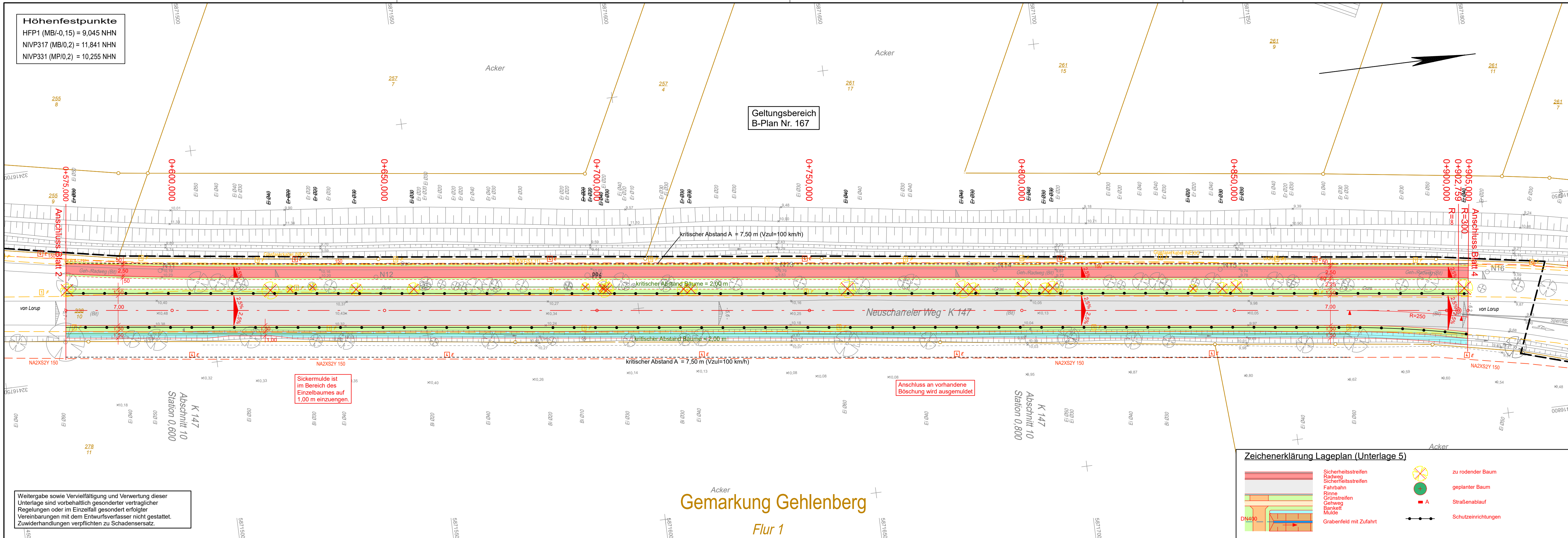
Im Auftrage:

VORABZUG

Grundplan Grundriss Blatt: 2 / 9
terrestrische / photogram. Aufnahme vom: Okt. - Dez. 2020
vern.-techn. / bautechn. Feldvergleich vom: Dezember 2020

Grundplan Kataster Blatt: 2 / 9
Maßnahme: K 147, Abs. 10, Stat.0,000-Stat.2,780
Maßstab: 1:500
Stand vom: 12.10.2020
Grundlage: ALKIS-Daten

Plot: 08.03.22 20227011 GL500203.PLT GL500203 Vers.: 9.118



Höhenfestpunkte
 HFP1 (MB/-0,15) = 9,045 NHN
 NIVP317 (MB/0,2) = 11,841 NHN
 NIVP331 (MP/0,2) = 10,255 NHN

Geltungsbereich
 B-Plan Nr. 167

Gemarkung Gehlenberg
 Flur 1

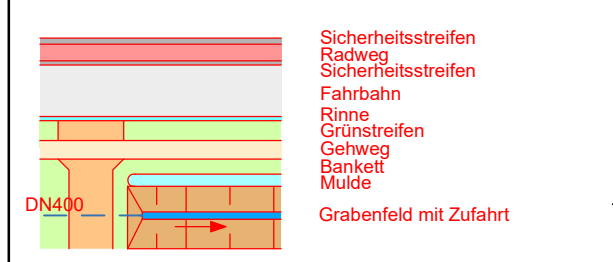
Prof.: 08.03.22 2022/7011 GL500303.PLT GL500303 Vers.: 9.118

Weitergabe sowie Vervielfältigung und Verwertung dieser Unterlage sind vorbehaltlich gesonderter vertraglicher Regelungen oder im Einzelfall gesondert erfolgter Vereinbarungen mit dem Entwurfsverfasser nicht gestattet. Zuwiderhandlungen verpflichten zu Schadensersatz.

Koordinatenreferenzsysteme
 für Lageangaben: ETRS_89_UTM32
 für Höhenangaben: DE_DHHN92_NH
 Quelle: Auszug aus den Geobasisdaten der Niedersächsischen Vermessungs- und Katasterverwaltung
 © 12.10.2020 LGLN

Legende		Zaun	Schacht vorhanden	Schild allgemein	unterird. Leitungen	Eit-Leitung	Gasleitung	oberird. Leitungen	vorh. Leitungen:	Versorgungsträger:	Unterlagen vom:	Die dargestellten Ver- und Versorgungsleitungen wurden nachrichtlich aus Bestandsunterlagen übernommen. Genaue Lage und Höhe ist vor Baubeginn zu prüfen. Die zur Verfügung gestellten Bestandsunterlagen sind teilweise uneindeutig bzw. widersprüchlich.
--- ---	Gemarkungsgrenze	■	Stahlgerüstmast	○	Schieber	◇	Kilometerstein	--- ---	RW-Kanal (Geh. 14/18/12/2020)	Telekom/ EWE Netz GmbH OÖWV/ Wasserverband Hümmling EWE Netz GmbH Bioenergie Gehlenberg EWE Netz GmbH Energiequelle/ Stadt Friesoythe (Beleuchtung)	06.10.2020 / 13.10.2020 / 22.10.2020 / 09.10.2020 / 13.10.2020 / 16.12.2020 / 13.10.2020 / 09.10.2020 / 12.01.2021	
--- ---	Flurgrenze	●	Stahlrohrmast	○	Strassenablauf	⊕ / ⊖	Laub-/ Nadelbaum	--- ---	SW-Kanal (Geh. 12/10/2020) SW-DRL (Bau/ Freigeige 12/1/2021)	Wasserleitung	09.10.2020 / 13.10.2020 / 16.12.2020 / 13.10.2020 / 09.10.2020 / 12.01.2021	
--- ---	Mauer	⊙	Betonmast	⊕ / ⊖	Oberflurhydrant	⊕ / ⊖	Laub-/ Nadelgehölz	--- ---	Bewässerungsleitung	Gasleitung	13.10.2020 / 09.10.2020 / 12.01.2021	
--- ---	Hecke	⊙	Holzmast	⊕ / ⊖	Unterflurhydrant	⊕ / ⊖	Zufahrt	--- ---	Wasserleitung	Ölleitung		
--- ---		⊙	Laterne	⊕ / ⊖	Schaltkasten	⊕ / ⊖	Zugang	--- ---		LWL-Kabel		
--- ---		⊙		⊕ / ⊖		⊕ / ⊖		--- ---		Fernmeldeleitung		
--- ---		⊙		⊕ / ⊖		⊕ / ⊖		--- ---		Niederspannungsleitung		
--- ---		⊙		⊕ / ⊖		⊕ / ⊖		--- ---		Hochspannungsleitung		
--- ---		⊙		⊕ / ⊖		⊕ / ⊖		--- ---		Fernmeldeleitung		
--- ---		⊙		⊕ / ⊖		⊕ / ⊖		--- ---		Rohrleitung		
--- ---		⊙		⊕ / ⊖		⊕ / ⊖		--- ---				

Zeichenerklärung Lageplan (Unterlage 5)



5.			
4.			
3.			
2.			
1.			
Nr.	Art der Änderung	Datum	Aufgestellt

VORPLANUNG

Entwurfsbearbeitung:	Datum	Zeichen							
Beratung • Planung • Bauleitung	bearbeitet 07.03.2022	Heuer							
Am Tie 1 49086 Osnabrück E-Mail: osnabrueck@pbh.org	gezeichnet 07.03.2022	Niermann							
Telefon (0541) 1819-0 Telefax (0541) 1819-111 Internet: www.pbh.org	geprüft:								
	1	2	3	4	5	6	7	8	9

Landkreis Cloppenburg
 vertreten durch:
 Niedersächsische Landesbehörde für Straßenbau und Verkehr -Geschäftsbereich Lingen-
 Unterlage 5
 Blatt Nr. 3 / 9
 Reg. Nr.
 Datum
 Zeichen

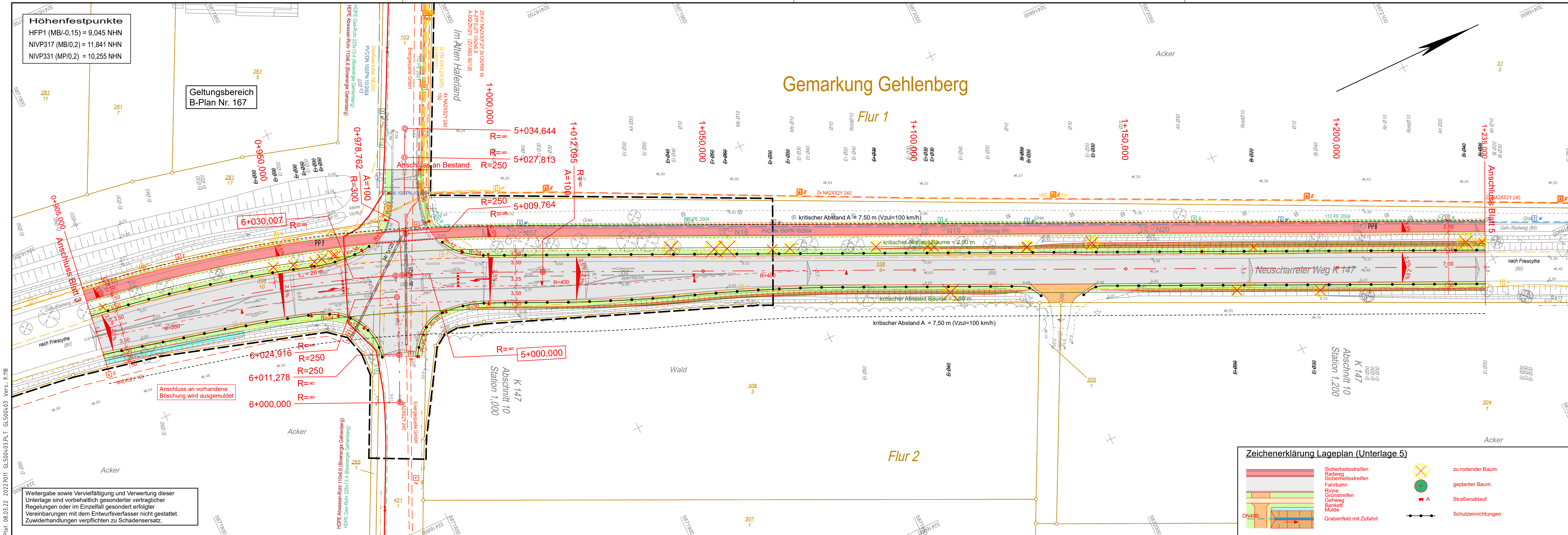
Fahrbahn- und Radwegverbreiterung im Zuge der K 147
 Abs. 10 Stat. 0,000 - Stat. 2,780
 Gehlenberg - Neuscharrel
 Lageplan
 Maßstab 1:500

Aufgestellt:
 Lingen, den
 Niedersächsische Landesbehörde für Straßenbau und Verkehr -Geschäftsbereich Lingen-
 Genehmigt:
 Lingen, den
 Niedersächsische Landesbehörde für Straßenbau und Verkehr -Geschäftsbereich Lingen-
 Im Auftrage:

Grundplan Grundriss Blatt: 3 / 9
 terrestrische / photogram. Aufnahme vom: Okt. - Dez. 2020
 verm.-techn. / bautechn. Feldvergleich vom: Dezember 2020
 Grundplan Kataster Blatt: 3 / 9
 Maßnahme: K 147, Abs. 10, Stat.0,000-Stat.2,780 Stand vom: 12.10.2020
 Maßstab: 1:500 Grundlage: ALKIS-Daten

VORABZUG

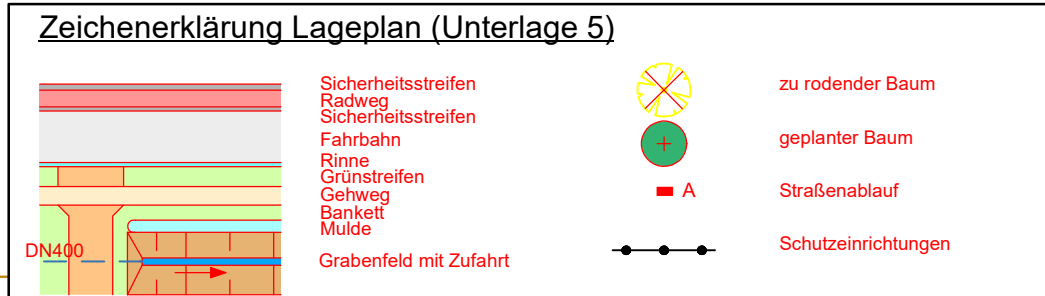
pbh
 PLANUNGSBÜRO HAHM
 Unterschrift: [Signature]



Koordinatenreferenzsysteme
 für Lageangaben: ETRS_89_UTM32
 für Höhenangaben: DE_DHHN92_NH

Quelle: Auszug aus den Geobasisdaten der Niedersächsischen Vermessungs- und Katasterverwaltung

Legende		unterird. Leitungen		oberird. Leitungen		vorh. Leitungen:		Versorgungsträger:		Unterlagen vom:	
--- ---	Gemarkungsgrenze	--- ---	Schacht vorhanden	--- ---	Eit-Leitung	--- ---	Telekom/ EWE Netz GmbH	06.10.2020 / 13.10.2020	Die dargestellten Ver- und Versorgungsleitungen wurden nachrichtlich aus Bestandsunterlagen übernommen. Genaue Lage und Höhe ist vor Baubeginn zu prüfen. Die zur Verfügung gestellten Bestandsunterlagen sind teilweise uneindeutig bzw. widersprüchlich.	13.10.2020 / 09.10.2020	
--- ---	Flurgrenze	--- ---	Schieber	--- ---	Niederspannungsleitung	--- ---	Wasserleitung	22.10.2020 / 09.10.2020			13.10.2020 / 16.12.2020
--- ---	Mauer	--- ---	Straßenablauf	--- ---	Hochspannungsleitung	--- ---	Gasleitung	09.10.2020 / 16.12.2020	13.10.2020 / 09.10.2020	09.10.2020 / 12.01.2021	
--- ---	Hecke	--- ---	Oberflurhydrant	--- ---	Fernmeldeleitung	--- ---	Ölleitung	16.12.2020	13.10.2020 / 09.10.2020	12.01.2021	
--- ---		--- ---	Unterflurhydrant	--- ---	AUSA-Kabel	--- ---	LWL-Kabel		13.10.2020 / 09.10.2020		
--- ---		--- ---	Schaltkasten	--- ---	Fernheizung	--- ---			09.10.2020 / 12.01.2021		
--- ---		--- ---		--- ---		--- ---					



5.			
4.			
3.			
2.			
1.			
Nr.	Art der Änderung	Datum	Aufgestellt

VORPLANUNG

Entwurfsbearbeitung: **pbh** PLANUNGSBÜRO HAHM

Beratung • Planung • Bauleitung

Am Tie 1
49086 Osnabrück
E-Mail: osnabrueck@pbh.org

Telefon (0541) 1819 - 0
Telefax (0541) 1819 - 111
Internet: www.pbh.org

Datum: 07.03.2022
Zeichen: Heuer

gezeichnet: 07.03.2022
Niermann

geprüft:

Landkreis Cloppenburg

vertreten durch:
Niedersächsische Landesbehörde
für Straßenbau und Verkehr
-Geschäftsbereich Lingen-

Unterlage 5
Blatt Nr. 4 / 9
Reg. Nr.
Datum
Zeichen

Fahrbahn- und Radwegverbreiterung
 im Zuge der K 147
 Abs. 10 Stat. 0,000 - Stat. 2,780
 Gehlenberg - Neuscharrel

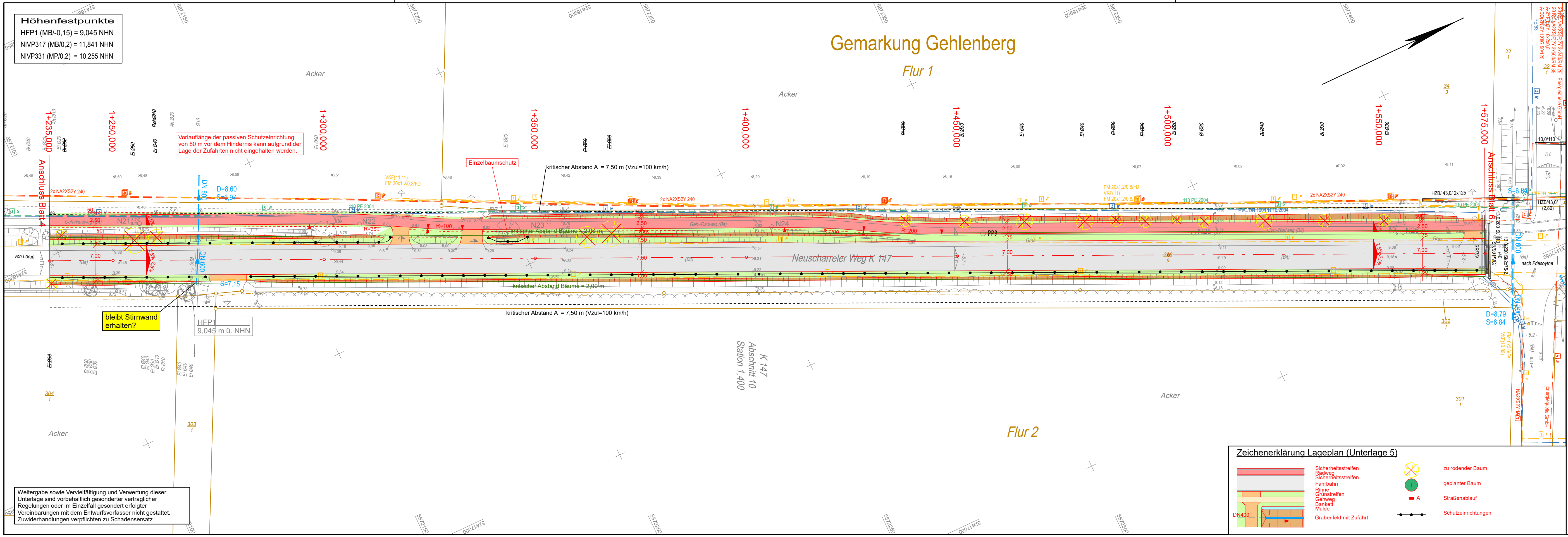
Lageplan
 Maßstab 1:500

Aufgestellt:
Lingen, den
Niedersächsische Landesbehörde für Straßenbau und Verkehr
-Geschäftsbereich Lingen-

Genehmigt:
Lingen, den
Niedersächsische Landesbehörde für Straßenbau und Verkehr
-Geschäftsbereich Lingen-

VORABZUG

Grundplan Grundriss	Blatt: 4 / 9	pbh PLANUNGSBÜRO HAHM
terrestrische / photogram. Aufnahme vom: Okt. - Dez. 2020 vern.-techn. / bautechn. Feldvergleich vom: Dezember 2020		
Grundplan Kataster	Blatt: 4 / 9	pbh PLANUNGSBÜRO HAHM
Maßnahme: K 147, Abs. 10, Stat.0,000-Stat.2,780 Maßstab: 1:500	Stand vom: 12.10.2020 Grundlage: ALKIS-Daten	



Höhenfestpunkte
 HFP1 (MB/-0,15) = 9,045 NHN
 NIVP317 (MB/0,2) = 11,841 NHN
 NIVP331 (MP/0,2) = 10,255 NHN

Vorlängere der passiven Schutzzeineinrichtung von 80 m vor dem Hindernis kann aufgrund der Lage der Zufahrten nicht eingehalten werden.

bleibt Stirnwand erhalten?

Gemarkung Gehlenberg

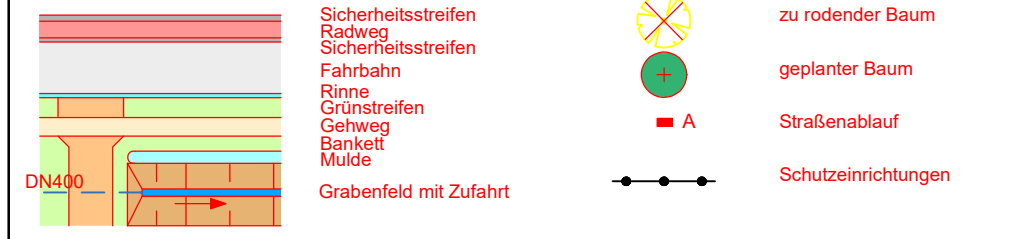
Flur 1

Flur 2

Neuscharreler Weg K 147

K 147
 Abschnitt 10
 Station 1,400

Zeichenerklärung Lageplan (Unterlage 5)



Koordinatenreferenzsysteme
 für Lageangaben: ETRS_89_UTM32
 für Höhenangaben: DE_DHHN92_NH
 Quelle: Auszug aus den Geobasisdaten der Niedersächsischen Vermessungs- und Katasterverwaltung
 © 12.10.2020 LGLN

Legende		unterird. Leitungen		oberird. Leitungen		Vorsorgesträger		Unterlagen vom:	
--- ---	Gemarkungsgrenze	--- ---	Schacht vorhanden	--- ---	Eit-Leitung	--- ---	Telekom/ EWE Netz GmbH	06.10.2020 / 13.10.2020	Die dargestellten Ver- und Versorgungsleitungen wurden nachrichtlich aus Bestandsunterlagen übernommen. Genaue Lage und Höhe ist vor Baubeginn zu prüfen. Die zur Verfügung gestellten Bestandsunterlagen sind teilweise uneindeutig bzw. widersprüchlich.
--- ---	Flurgrenze	--- ---	Schieber	--- ---	Niederspannungsleitung	--- ---	OÖWW/ Wasserleitung	22.10.2020 / 09.10.2020	
--- ---	Mauer	--- ---	Straßenablauf	--- ---	Hochspannungsleitung	--- ---	Wasserverband Hümmling	09.10.2020 / 13.10.2020	
--- ---	Hecke	--- ---	Oberflurhydrant	--- ---	Fernmeldeleitung	--- ---	EWE Netz GmbH	16.12.2020	
--- ---		--- ---	Unterflurhydrant	--- ---	AUSA-Kabel	--- ---	EWE Netz GmbH	13.10.2020 / 09.10.2020	
--- ---		--- ---	Schaltkasten	--- ---	Fernheizung	--- ---	Energiequelle/ Stadt Friesoythe (Beleuchtung)	12.01.2021	
--- ---		--- ---	Schild allgemein	--- ---		--- ---			
--- ---		--- ---	Kilometerstein	--- ---		--- ---			
--- ---		--- ---	Laub-/ Nadelbaum	--- ---		--- ---			
--- ---		--- ---	Laub-/ Nadelgehölz	--- ---		--- ---			

5.			
4.			
3.			
2.			
1.			
Nr.	Art der Änderung	Datum	Aufgestellt

VORPLANUNG

Entwurfsbearbeitung:	Datum	Zeichen
Beratung • Planung • Bauleitung	bearbeitet 07.03.2022	Heuer
Am Tie 1 49086 Osnabrück E-Mail: osnabrueck@pbh.org	gezeichnet 07.03.2022	Niermann
Telefon (0541) 1819-0 Telefax (0541) 1819-111 Internet: www.pbh.org	geprüft:	

1	2	3	4	5	6	7	8	9
---	---	---	---	---	---	---	---	---

Landkreis Cloppenburg

vertreten durch:
Niedersächsische Landesbehörde für Straßenbau und Verkehr -Geschäftsbereich Lingen-

Unterlage 5
 Blatt Nr. 5 / 9
 Reg. Nr.
 Datum
 Zeichen

Fahrbahn- und Radwegverbreiterung im Zuge der K 147
 Abs. 10 Stat. 0,000 - Stat. 2,780
 Gehlenberg - Neuscharrel

nach-/geprüft

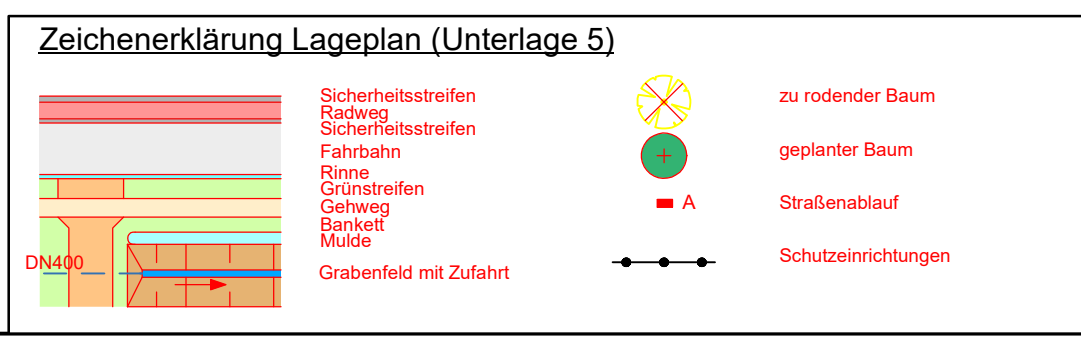

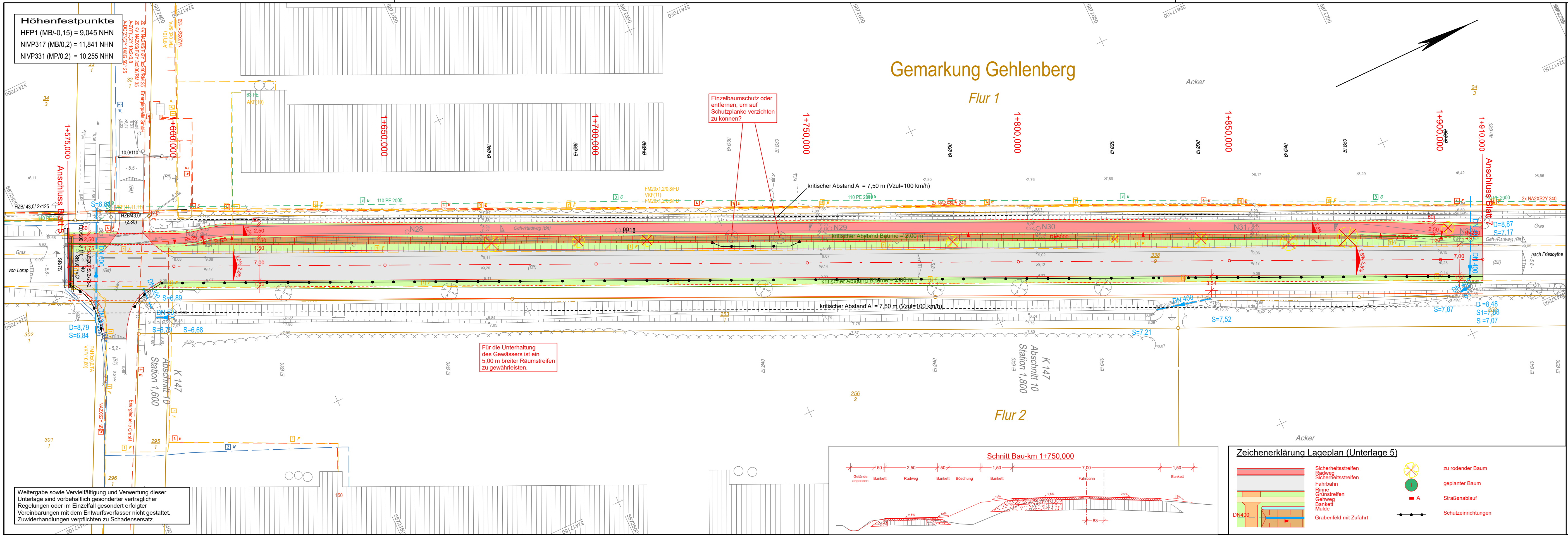
Lageplan
 Maßstab 1:500

Aufgestellt:
 Lingen, den
 Niedersächsische Landesbehörde für Straßenbau und Verkehr -Geschäftsbereich Lingen-

Genehmigt:
 Lingen, den
 Niedersächsische Landesbehörde für Straßenbau und Verkehr -Geschäftsbereich Lingen-

VORABZUG

Grundplan Grundriss	Blatt: 5 / 9	
terrestrische / photogram. Aufnahme vom: Okt. - Dez. 2020 verm.-techn. / bautechn. Feldvergleich vom: Dezember 2020		
Grundplan Kataster	Blatt: 5 / 9	
Maßnahme: K 147, Abs. 10, Stat.0,000-Stat.2,780 Maßstab: 1:500	Stand vom: 12.10.2020 Grundlage: ALKIS-Daten	



Koordinatenreferenzsysteme
 für Lageangaben: ETRS_89_UTM32
 für Höhenangaben: DE_DHHN92_NH

Quelle: Auszug aus den Geobasisdaten der Niedersächsischen Vermessungs- und Katasterverwaltung
 © 12.10.2020 LGLN

Legende		unterird. Leitungen		oberird. Leitungen		vorh. Leitungen:		Versorgungsträger:		Unterlagen vom:	
--- ---	Gemarkungsgrenze	--- ---	Schacht vorhanden	--- ---	Eit-Leitung	--- ---	Telekom/ EWE Netz GmbH	06.10.2020 / 13.10.2020	06.10.2020 / 13.10.2020	06.10.2020 / 13.10.2020	06.10.2020 / 13.10.2020
--- ---	Flurgrenze	--- ---	Schieber	--- ---	Niederspannungsleitung	--- ---	Wasserleitung	22.10.2020 / 09.10.2020	22.10.2020 / 09.10.2020	22.10.2020 / 09.10.2020	22.10.2020 / 09.10.2020
--- ---	Mauer	--- ---	Straßenablauf	--- ---	Hochspannungsleitung	--- ---	Gasleitung	13.10.2020 / 16.12.2020	13.10.2020 / 16.12.2020	13.10.2020 / 09.10.2020	13.10.2020 / 09.10.2020
--- ---	Hecke	--- ---	Oberflurhydrant	--- ---	Fernmeldeleitung	--- ---	Ölleitung	13.10.2020 / 16.12.2020	13.10.2020 / 16.12.2020	13.10.2020 / 09.10.2020	13.10.2020 / 09.10.2020
--- ---		--- ---	Unterflurhydrant	--- ---	AUSA-Kabel	--- ---	LWL-Kabel	09.10.2020 / 12.01.2021	09.10.2020 / 12.01.2021	09.10.2020 / 12.01.2021	09.10.2020 / 12.01.2021
--- ---		--- ---	Schaltkasten	--- ---	Wasserleitung	--- ---	Fernheizung				
--- ---		--- ---	Zugang	--- ---		--- ---					

Die dargestellten Ver- und Versorgungsleitungen wurden nachrichtlich aus Bestandsunterlagen übernommen. Genaue Lage und Höhe ist vor Baubeginn zu prüfen. Die zur Verfügung gestellten Bestandsunterlagen sind teilweise uneindeutig bzw. widersprüchlich.

5.			
4.			
3.			
2.			
1.			
Nr.	Art der Änderung	Datum	Aufgestellt

VORPLANUNG

Entwurfsbearbeitung: **pbh** PLANUNGSBÜRO HAHM

berarbeitet: 07.03.2022 Heuer
 gezeichnet: 07.03.2022 Niemann
 geprüft:

Am Tie 1 49086 Osnabrück E-Mail: osnabrueck@pbh.org
 Telefon (0541) 1819-0 Telefax (0541) 1819-111 Internet: www.pbh.org

Landkreis Cloppenburg

vertreten durch:
 Niedersächsische Landesbehörde für Straßenbau und Verkehr
 -Geschäftsbereich Lingen-

Unterlage 5
 Blatt Nr. 6 / 9
 Reg. Nr.
 Datum
 Zeichen

Fahrbahn- und Radwegverbreiterung im Zuge der K 147
 Abs. 10 Stat. 0,000 - Stat. 2,780
 Gehlenberg - Neuscharrel

Lageplan
 Maßstab 1:500

Aufgestellt: Lingen, den
 Niedersächsische Landesbehörde für Straßenbau und Verkehr
 -Geschäftsbereich Lingen-


Genehmigt: Lingen, den
 Niedersächsische Landesbehörde für Straßenbau und Verkehr
 -Geschäftsbereich Lingen-

Im Auftrage:

VORABZUG

Grundplan Grundriss Blatt: 6 / 9
 terrestrische / photogram. Aufnahme vom: Okt. - Dez. 2020
 verm.-techn. / bautechn. Feldvergleich vom: Dezember 2020

Grundplan Kataster Blatt: 6 / 9
 Maßnahme: K 147, Abs. 10, Stat.0,000-Stat.2,780 Stand vom: 12.10.2020
 Maßstab: 1:500 Grundlage: ALKIS-Daten



Höhenfestpunkte
 HFP1 (MB/0,15) = 9,045 NHN
 NIVP317 (MB/0,2) = 11,841 NHN
 NIVP331 (MP/0,2) = 10,255 NHN

Weitergabe sowie Vervielfältigung und Verwertung dieser Unterlage sind vorbehaltlich gesonderter vertraglicher Regelungen oder im Einzelfall gesondert erfolgter Vereinbarungen mit dem Entwurfsverfasser nicht gestattet. Zuwiderhandlungen verpflichten zu Schadensersatz.

Zeichenerklärung Lageplan (Unterlage 5)

	Sicherheitsstreifen		zu rodender Baum
	Radweg		geplanter Baum
	Sicherheitsstreifen		Straßenablauf
	Fahrbahn		Schutzeinrichtungen
	Rinne		
	Grünstreifen		
	Gehweg		
	Bankett		
	Mulde		
	Grabenfeld mit Zufahrt		

5.			
4.			
3.			
2.			
1.			
Nr.	Art der Änderung	Datum	Aufgestellt

VORPLANUNG

Entwurfsbearbeitung: Datum Zeichen
 bearbeitet 07.03.2022 Heuer
 Beratung • Planung • Bauleitung
 gezeichnet 07.03.2022 Niemann
 geprüft:

Am Tie 1 49086 Osnabrück E-Mail: osnabrueck@pbh.org
 Telefon (0541) 1819-0 Telefax (0541) 1819-111 Internet: www.pbh.org
pbh PLANUNGSBÜRO HAHM

1	2	3	4	5	6	7	8	9
---	---	---	---	---	---	---	---	---

Landkreis Cloppenburg

vertreten durch:
 Niedersächsische Landesbehörde für Straßenbau und Verkehr
 -Geschäftsbereich Lingen-

Unterlage 5
 Blatt Nr. 7 / 9
 Reg. Nr.

Datum	Zeichen
-------	---------

Fahrbahn- und Radwegverbreiterung im Zuge der K 147
 Abs. 10 Stat. 0,000 - Stat. 2,780
 Gehlenberg - Neuscharrel

nach-/geprüft

Lageplan
 Maßstab 1:500

Aufgestellt:
 Lingen, den
 Niedersächsische Landesbehörde für Straßenbau und Verkehr
 -Geschäftsbereich Lingen-

Genehmigt:
 Lingen, den
 Niedersächsische Landesbehörde für Straßenbau und Verkehr
 -Geschäftsbereich Lingen-

Im Auftrage:

Grundplan Grundriss Blatt: 7 / 9
 terrestrische / photogram. Aufnahme vom: Okt. - Dez. 2020
 verm.-techn. / bautechn. Feldvergleich vom: Dezember 2020

Grundplan Kataster Blatt: 7 / 9
 Maßnahme: K 147, Abs. 10, Stat.0,000-Stat.2,780 Stand vom: 12.10.2020
 Maßstab: 1:500 Grundlage: ALKIS-Daten

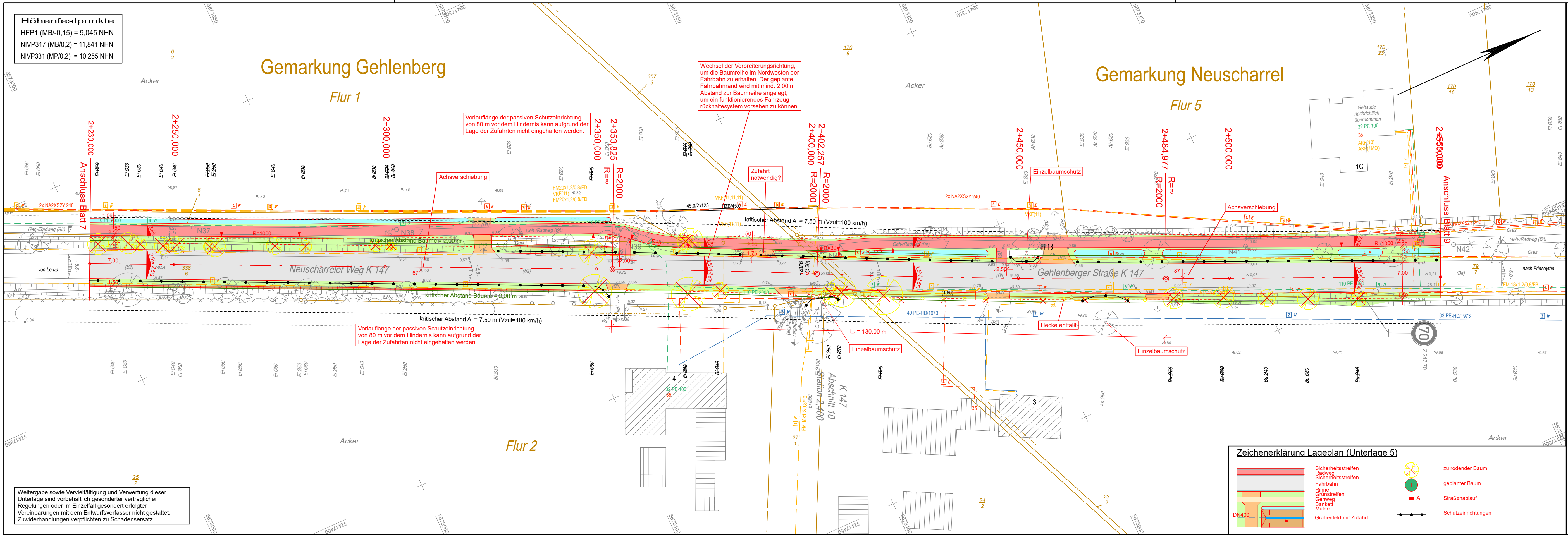
Koordinatenreferenzsysteme
 für Lageangaben: ETRS_89_UTM32
 für Höhenangaben: DE_DHHN92_NH

Quelle: Auszug aus den Geobasisdaten der Niedersächsischen Vermessungs- und Katasterverwaltung
 © 12.10.2020 LGLN

Legende		unterird. Leitungen		oberird. Leitungen		vorh. Leitungen:		Versorgungsträger:		Unterlagen vom:	
	Zaun		Wasserleitung		Eit-Leitung		Wasserleitung		Telekom/ EWE Netz GmbH	06.10.2020 / 13.10.2020	
	Stahlgittermast		Gasleitung		Hochspannungsleitung		Gasleitung	Wasserverband Hümmling EWE Netz GmbH	09.10.2020 / 13.10.2020		
	Stahlrohrmast		Ölleitung		Niederspannungsleitung		Ölleitung	Bioenergie Gehlenberg EWE Netz GmbH	16.12.2020 / 13.10.2020		
	Betonmast		Bewässerungsleitung		Fernmeldeleitung		Wasserableitung	StadFriesoythe (Beleuchtung)	09.10.2020 / 12.01.2021		
	Holzmast		RW-Kanal (ggh: 14/18-12.2020)		Eit-Leitung		Fernmeldeleitung				
	Stahlrohrmast		SW-Kanal (Bauf. Friesoythe: 12.1.2021)		Hochspannungsleitung		Fernmeldeleitung				
	Betonmast		Oberflurhydrant		Niederspannungsleitung		Fernmeldeleitung				
	Holzmast		Unterflurhydrant		Fernmeldeleitung		Fernmeldeleitung				
	Stahlrohrmast		Schaltkasten		Eit-Leitung		Rohrleitung				
	Betonmast		Schild allgemein		Gasleitung						
	Stahlrohrmast		Kilometerstein		Wasserleitung						
	Betonmast		Laub-/ Nadelbaum		Elektrikzitätskabeltrasse						
	Holzmast		Laub-/ Nadelgehölz								
	Stahlrohrmast		Zufahrt								
	Betonmast		Zugang								
	Stahlrohrmast		Wasserleitung								

Die dargestellten Ver- und Versorgungsleitungen wurden nachrichtlich aus Bestandsunterlagen übernommen. Genaue Lage und Höhe ist vor Baubeginn zu prüfen. Die zur Verfügung gestellten Bestandsunterlagen sind teilweise uneindeutig bzw. widersprüchlich.

Unterlagen vom:
 06.10.2020 / 13.10.2020
 09.10.2020 / 13.10.2020
 16.12.2020 / 13.10.2020
 09.10.2020 / 12.01.2021



Koordinatenreferenzsysteme
 für Lageangaben: ETRS_89_UTM32
 für Höhenangaben: DE_DHHN92_NH

Quelle: Auszug aus den Geobasisdaten der Niedersächsischen Vermessungs- und Katasterverwaltung
 © 12.10.2020 LGLN

Legende		Zaun	Schacht vorhanden	Schild allgemein	unterird. Leitungen	oberird. Leitungen	vord. Leitungen:	Versorgungsträger:	Unterlagen vom:
--- ---	Gemarkungsgrenze	■ Stahlgittermast	⊗ Schieber	◇ Kilometerstein	— Eit-Leitung	— Eit-Leitung	— Fernmeldeleitung	Telekom/ EWE Netz GmbH	06.10.2020 / 13.10.2020
--- ---	Flurgrenze	● Stahrohrmast	⊙ Oberflurhydrant	⊕ Laub-/ Nadelbaum	— Niederspannungsleitung	— Hochspannungsleitung	— Wasserleitung	OÖWV/ Wasserverband Hümmling	22.10.2020 / 09.10.2020
— —	Mauer	⊙ Betonmast	⊙ Unterflurhydrant	⊕ Laub-/ Nadelgehölz	— Fernmeldeleitung	— Niederspannungsleitung	— Gasleitung	EWE Netz GmbH	13.10.2020 / 16.12.2020
— —	Hecke	⊙ Holzmast	⊙ Schaltkasten	↑ Zufahrt	— Bewässerungsleitung	— AUSA-Kabel	— Elektrizitätskabeltrasse	EWE Netz GmbH	09.10.2020 / 09.10.2020
— —		⊙ Laterne		↑ Zugang	— Wasserleitung	— Fernheizung	— Rohrleitung	Energiequelle/ Stadt Friesoythe (Beleuchtung)	12.01.2021

Die dargestellten Ver- und Versorgungsleitungen wurden nachrichtlich aus Bestandsunterlagen übernommen. Genaue Lage und Höhe ist vor Baubeginn zu prüfen. Die zur Verfügung gestellten Bestandsunterlagen sind teilweise uneindeutig bzw. widersprüchlich.

5.			
4.			
3.			
2.			
1.			
Nr.	Art der Änderung	Datum	Aufgestellt

VORPLANUNG

Entwurfsbearbeitung: **pbh** PLANUNGSBÜRO HAHM

Beratung • Planung • Bauleitung

Am Tie 1
49086 Osnabrück
E-Mail: osnabrueck@pbh.org

Telefon (0541) 1819 - 0
Telefax (0541) 1819 - 111
Internet: www.pbh.org

Datum: 07.03.2022
Zeichen: Heuer
gezeichnet: 07.03.2022
Niermann
geprüft:

Landkreis Cloppenburg

vertreten durch:
Niedersächsische Landesbehörde für Straßenbau und Verkehr -Geschäftsbereich Lingen-

Unterlage: 5
Blatt Nr.: 8 / 9
Reg. Nr.:
Datum:
Zeichen:

Fahrbahn- und Radwegverbreiterung im Zuge der K 147
 Abs. 10 Stat. 0,000 - Stat. 2,780
 Gehlenberg - Neuscharrel

Lageplan
Maßstab 1:500

Aufgestellt:
Lingen, den
Niedersächsische Landesbehörde für Straßenbau und Verkehr -Geschäftsbereich Lingen-

Genehmigt:
Lingen, den
Niedersächsische Landesbehörde für Straßenbau und Verkehr -Geschäftsbereich Lingen-

VORABZUG

Grundplan Grundriss	Blatt: 8 / 9	pbh PLANUNGSBÜRO HAHM
terrestrische / photogram. Aufnahme vom: Okt. - Dez. 2020 vern.-techn. / bautechn. Feldvergleich vom: Dezember 2020		
Grundplan Kataster	Blatt: 8 / 9	pbh PLANUNGSBÜRO HAHM
Maßnahme: K 147, Abs. 10, Stat.0,000-Stat.2,780 Maßstab: 1:500	Stand vom: 12.10.2020 Grundlage: ALKIS-Daten	