
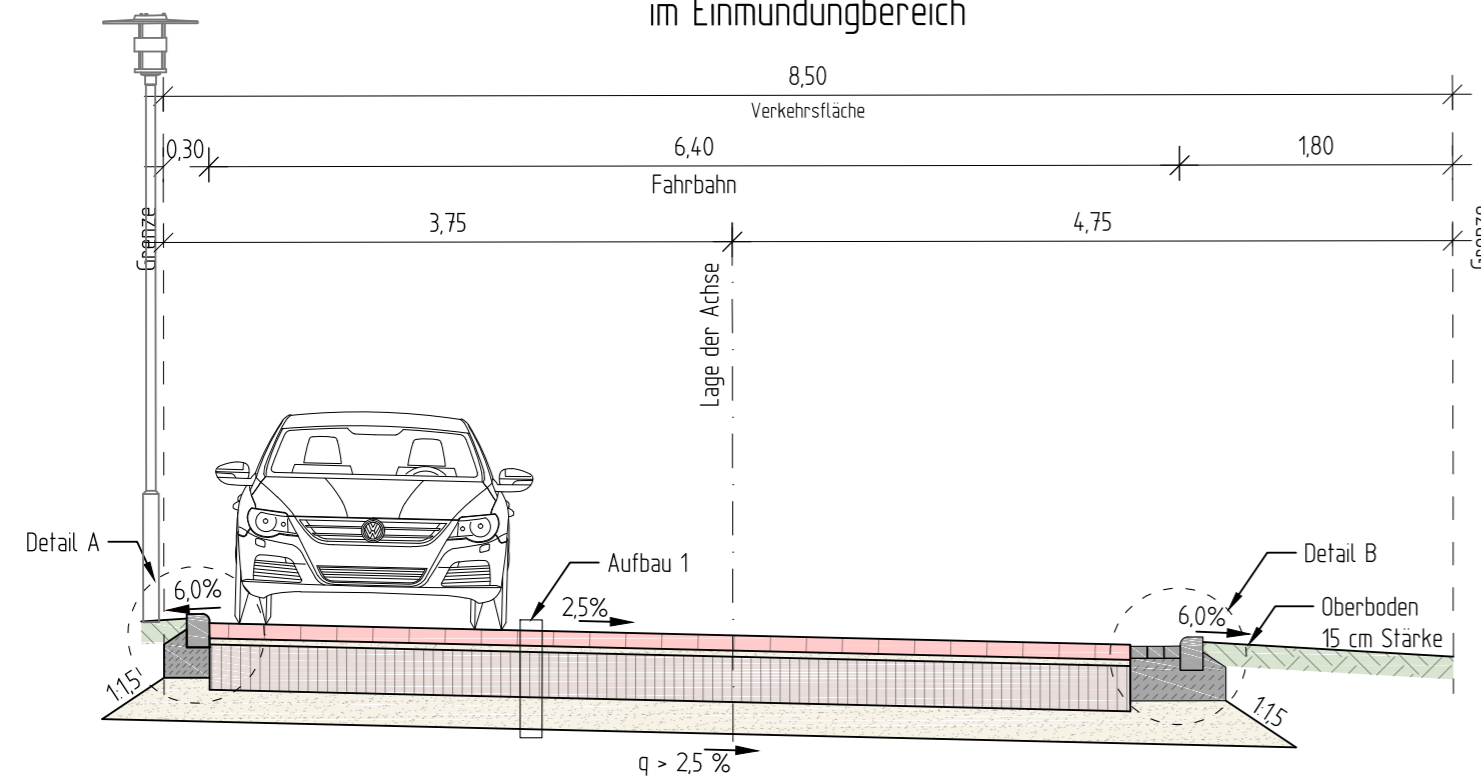

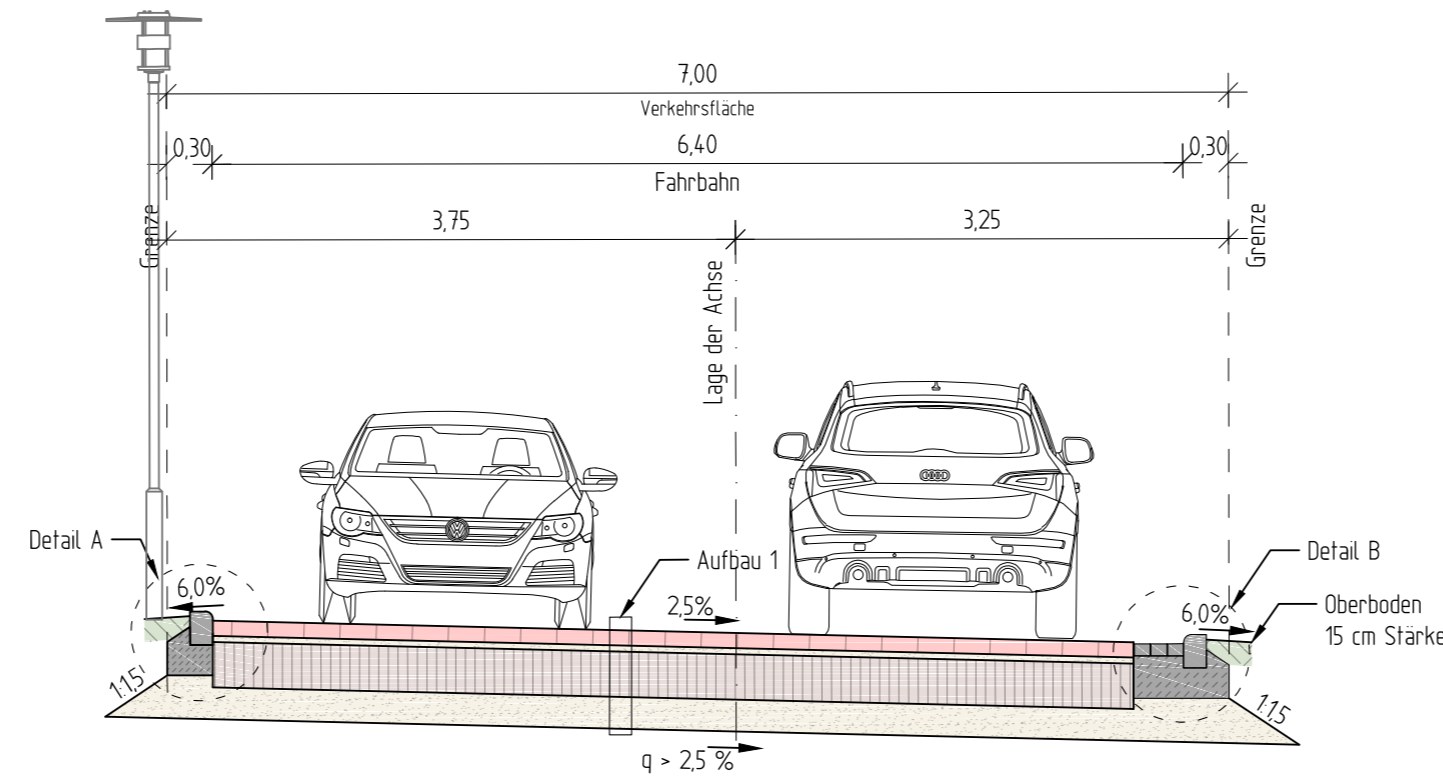


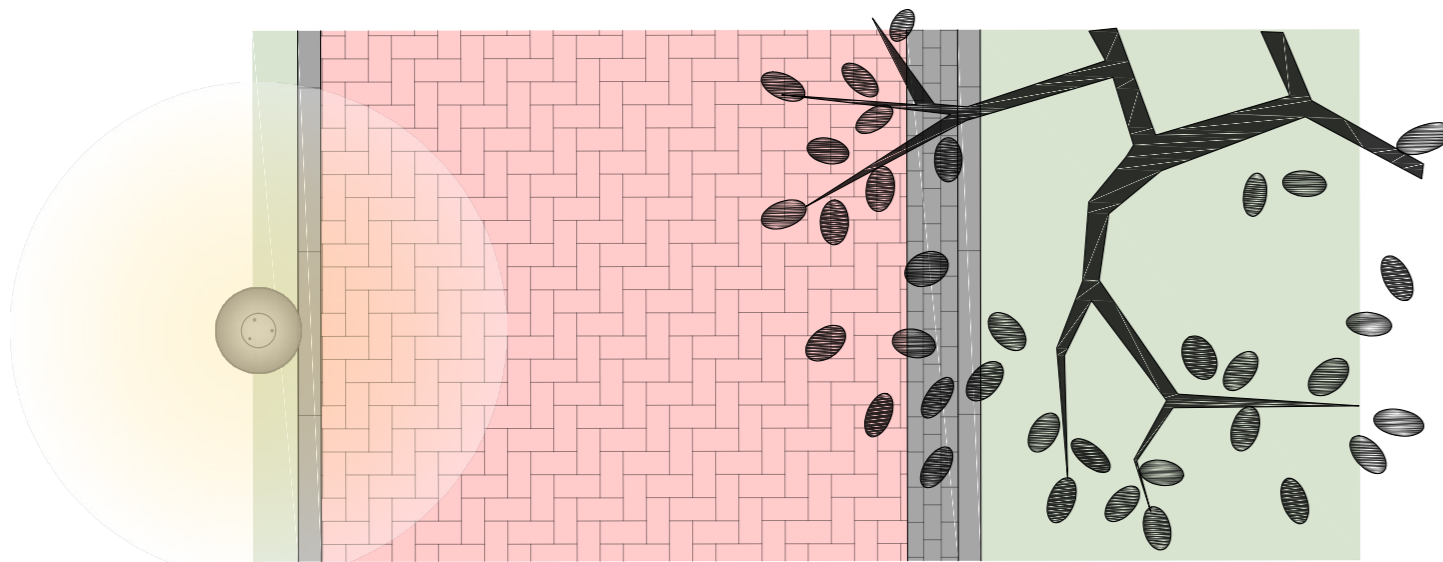
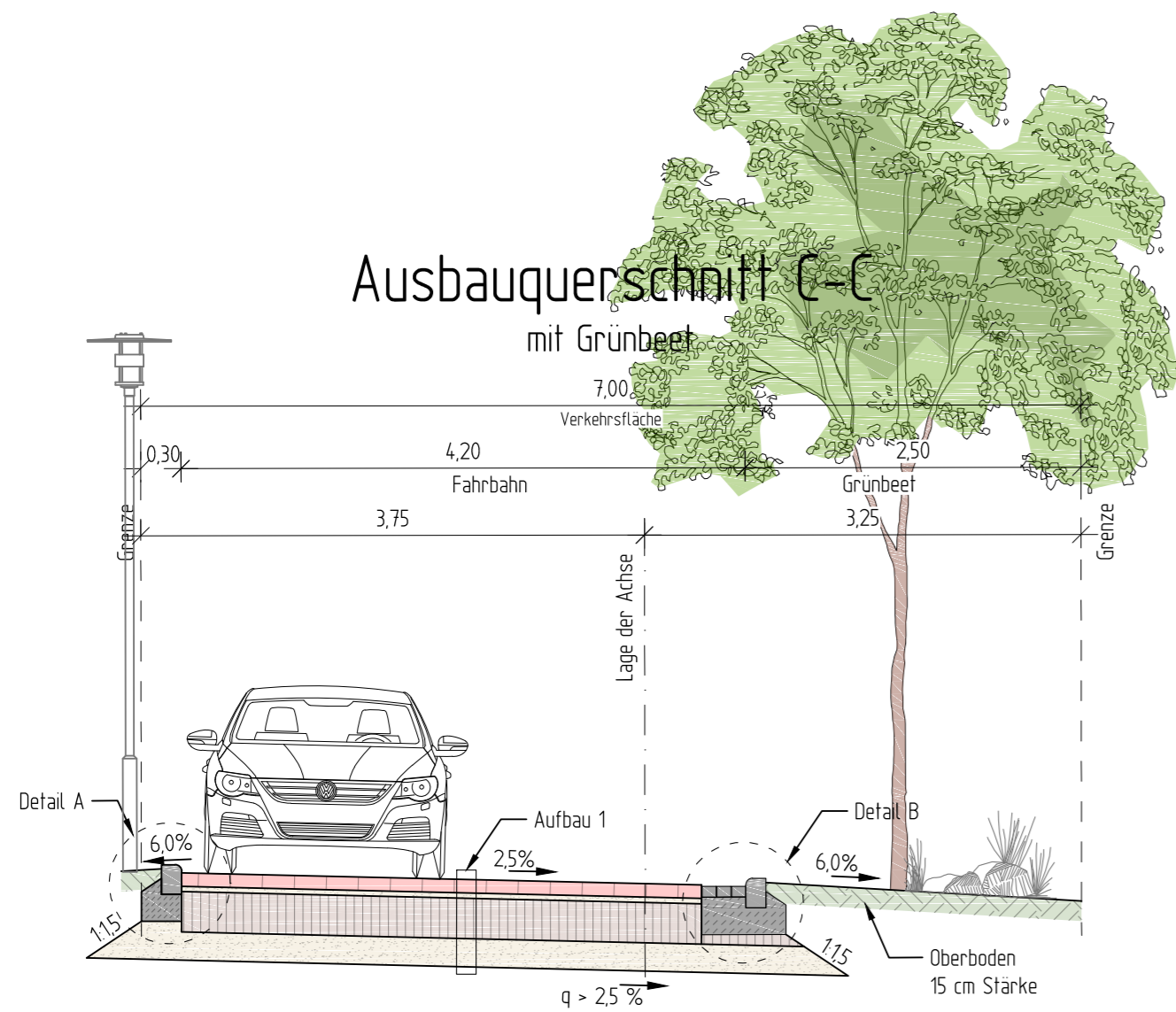
Ausbauquerschnitt A-A im Einmündungsbereich



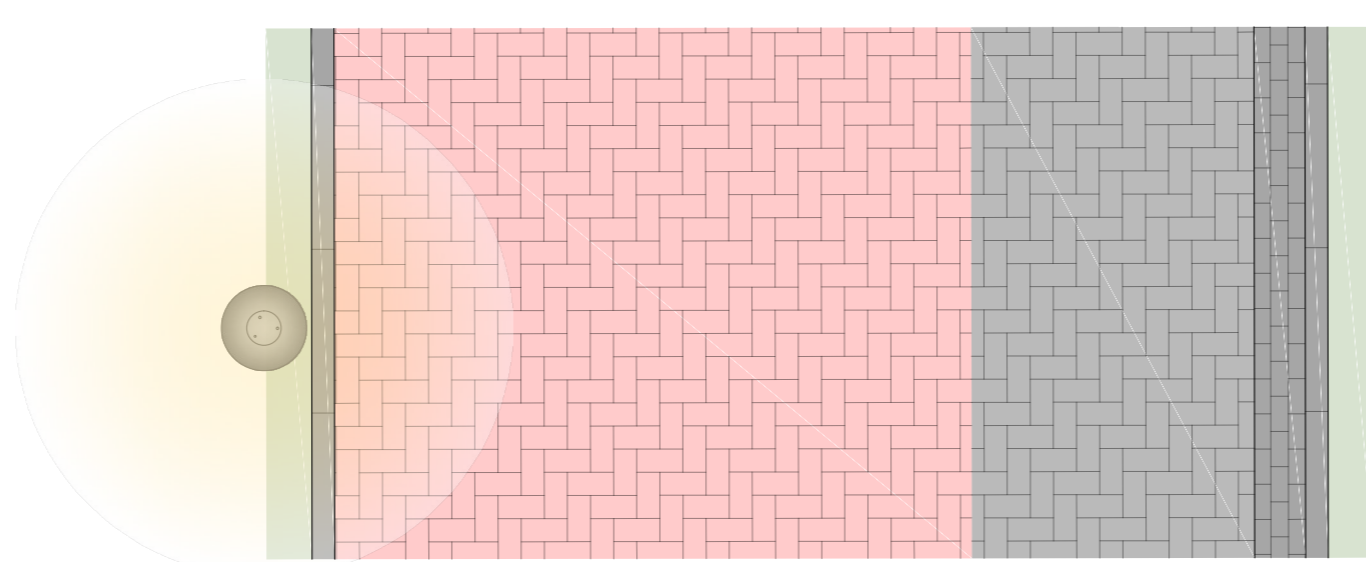
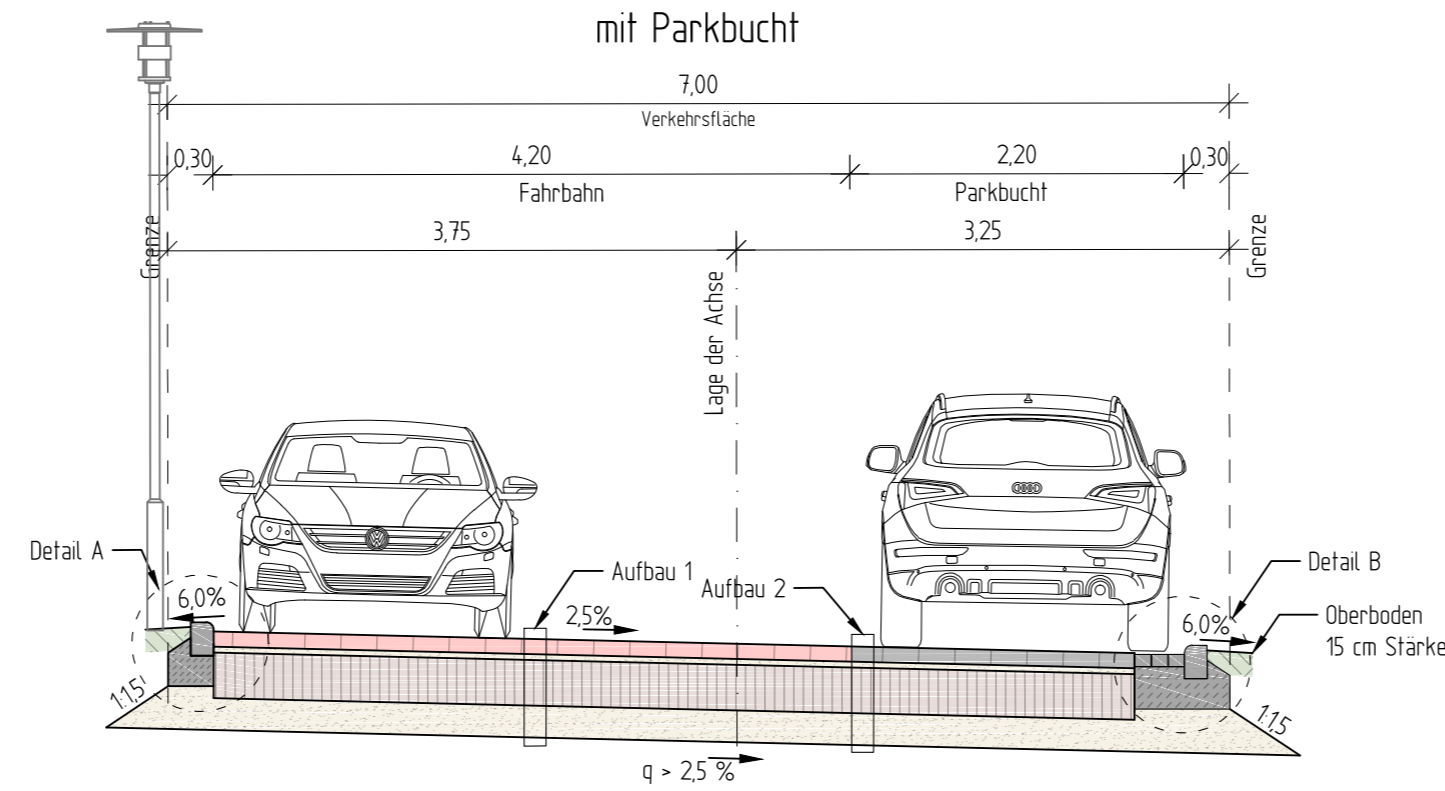
Ausbauquerschnitt B-B



Ausbauquerschnitt C-C mit Grünbeet



Ausbauquerschnitt D-D mit Parkbucht



Aufbau 1
Oberbau i.A. an RS10 12, Tafel 3, Zeile 3.
10 cm Betonsteinpflaster rot 20/10/10
4 cm Pflasterbettung aus Brechsand-Splittgemisch
30 cm Schottertragschicht aus Baustoffgemisch 0/32 *
EV₂ ≥ 150 MPa, gem. ZTV SoB-S1B 04
≥ 26 cm Frostschuttschicht aus frostunempfindl. Material
gem. ZTV-SoB 04 (Erdplanum EV₂ ≥ 45 MPa)
≥ 70 cm Gesamtaufbau M 125

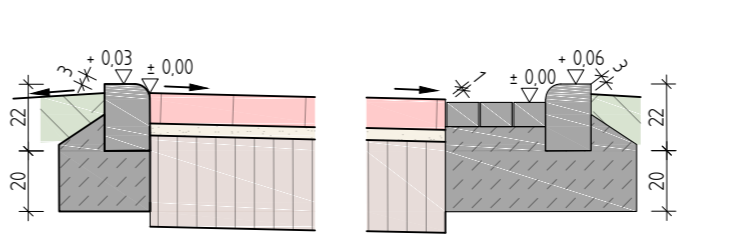
Aufbau 2
Oberbau i.A. an RS10 12, Tafel 3, Zeile 3.
10 cm Betonsteinpflaster anthrazit 20/10/10
4 cm Pflasterbettung aus Brechsand-Splittgemisch
30 cm Schottertragschicht aus Baustoffgemisch 0/32 *
EV₂ ≥ 150 MPa, gem. ZTV SoB-S1B 04
≥ 26 cm Frostschuttschicht aus frostunempfindl. Material
gem. ZTV-SoB 04 (Erdplanum EV₂ ≥ 45 MPa)
≥ 70 cm Gesamtaufbau M 125

* Hinweis
Baustoffgemisch 0/32 aus
natürlicher Gesteinskörnung (Naturgestein)
keine rezyklierte Gesteinskörnung (IRC-Material)

** Hinweis:
Bordstein gem. DIN 1340 / EN 483
Beton C 20/25 gem. DIN 1045-2 / DIN EN 206-1

Detail A
Rundbord**15/22,
3 cm Vorstand

Detail B
3-rhg. Pflasterstreifen 20/10/10
mit Rundbord** 15/22,
6 cm Vorstand



Nr.	Art der Änderung	Datum	Aufgestellt

Entwurfsbearbeitung		Datum	Zeichen
gezeichnet	20.01.2021	Block	
bearbeitet	20.01.2021	Block	
Projekt	02-KNE-20-01		
Blatt Gr.	790 x 480 mm ²		
geprüft			

1

Auftraggeber:
Schlattbohm GmbH & Co. KG
Neuscharreler Str.1, 26169 Friesoythe

Maßnahme:
Erschließung des Bebauungsplans 238 (Schlattbohm)
an der Thüler Straße/ Stadt Friesoythe
Landkreis Cloppenburg

Darstellung:
Ausführungsplanung

Aufgestellt:
Geprüft und Genehmigt:

Unterlage Nr.: 07
Blatt Nr.: 1
Reg. Nr.:

Unterlage:
Querschnitte
- Endausbau -
Maßstab: 150

Dieser Untervertrag/Plan darf ohne vorherige Genehmigung des Erstellers nicht veröffentlicht, vervielfältigt oder geändert, noch für einen anderen Bauvorhaben genutzt werden, als für das, was auf dem Plankopf ausgewiesen ist!

P:_AUFTRÄGE\2014\02_NUG_GmbH\Kneibogen\02-KNE-20-01\02_Planung\01_Plane - Zeichnungen\Querschnitt.dwg