




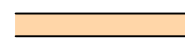






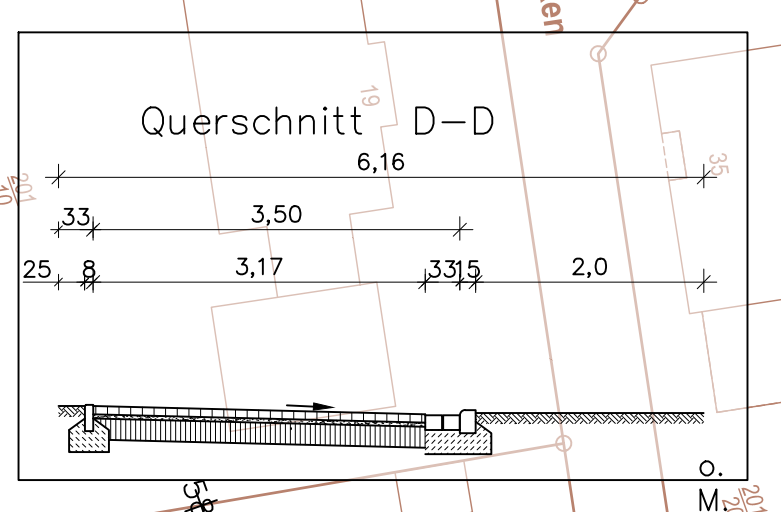
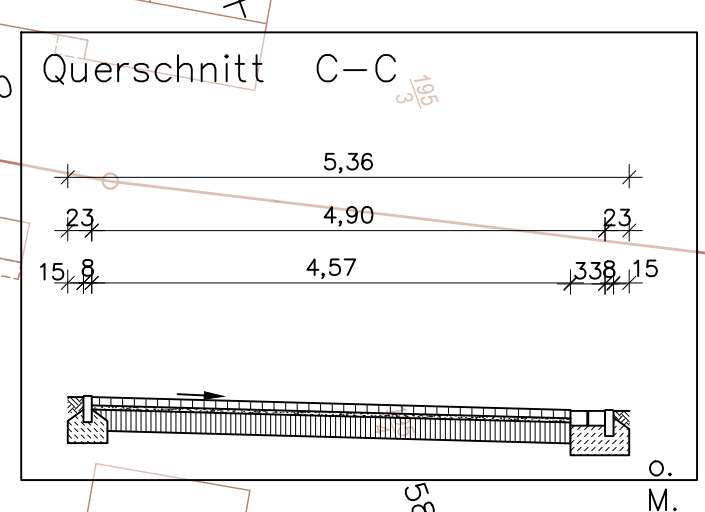
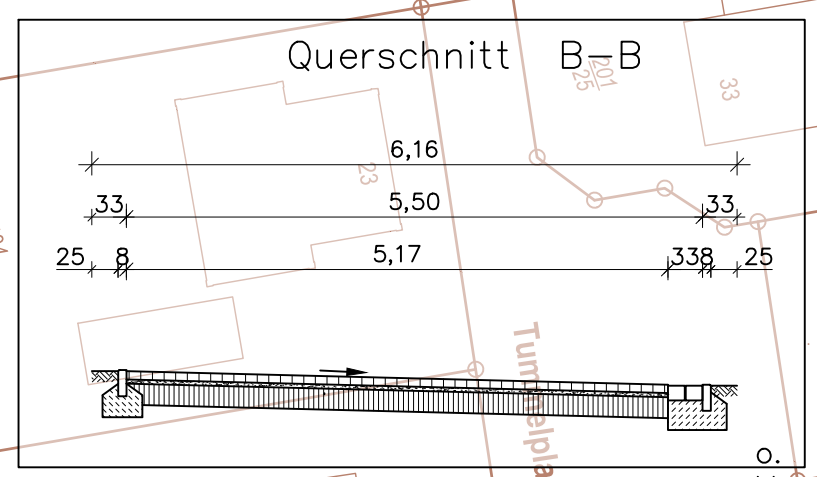
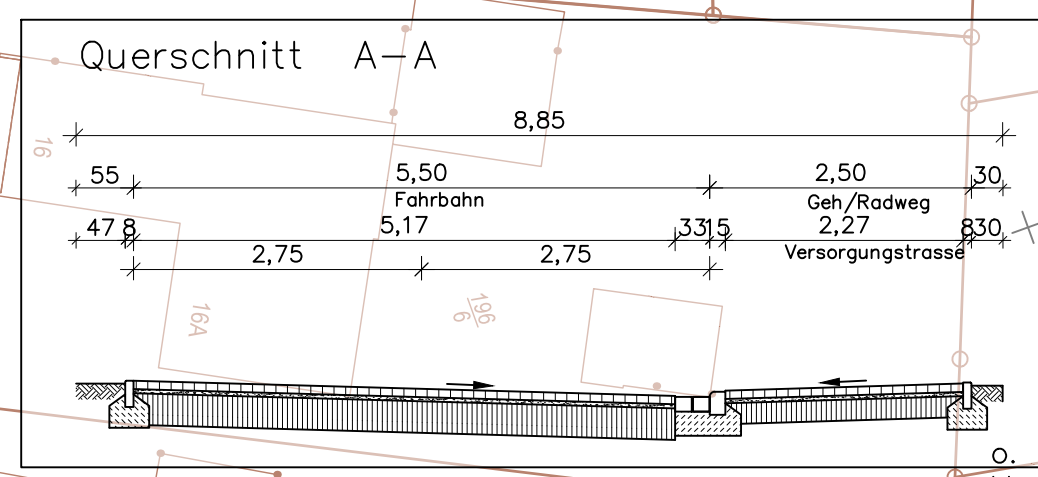
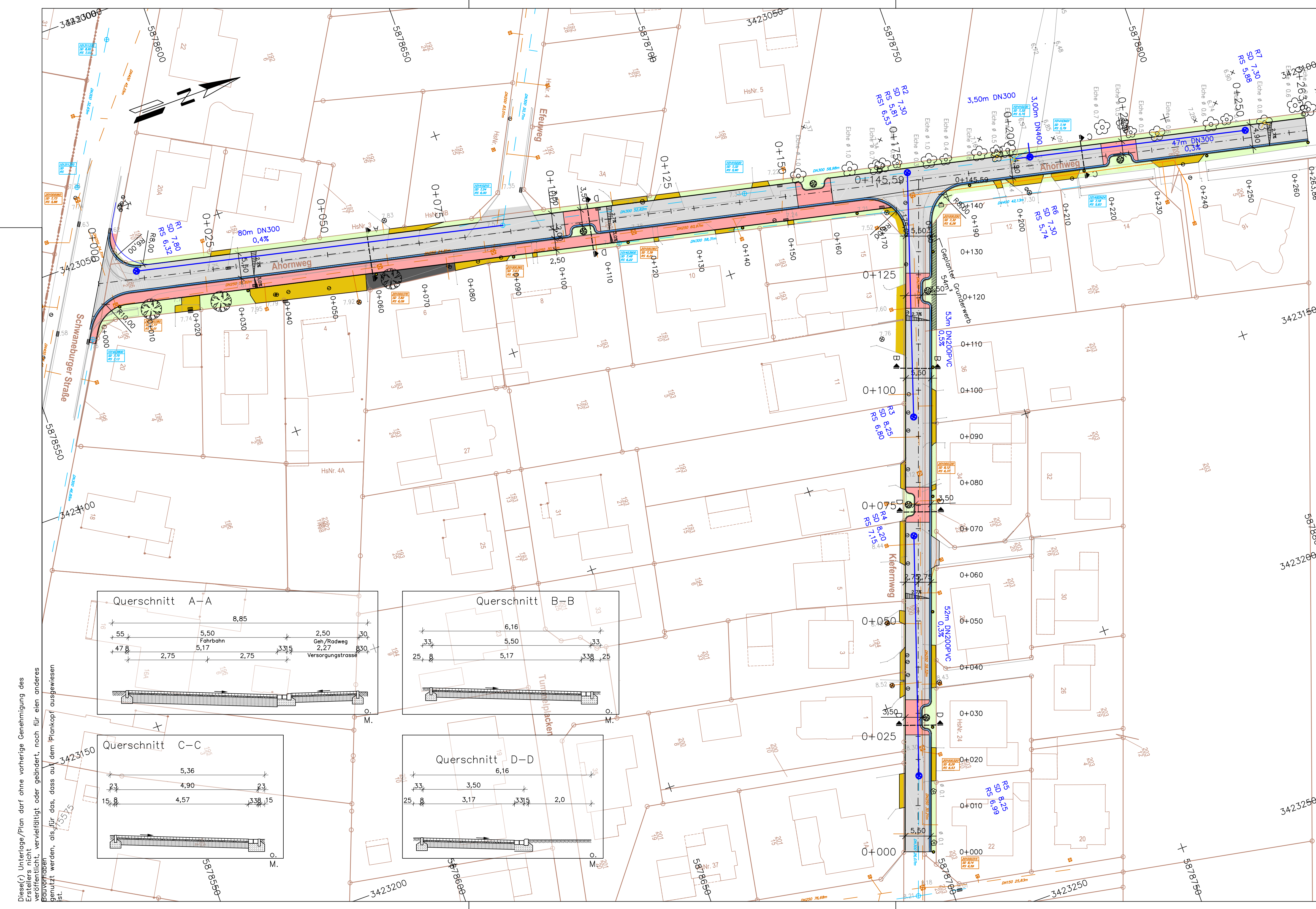


Planung

-  Einschnittsböschung
-  Mulde mit Fließrichtung
-  Straßenebenenflächen
-  Fahrbahn mit Achse
-  Bankett
-  Radweg
-  Gehweg
-  Fahrbahnteiler / Insel /
-  Parkstreifen
-  Bankett mit Zufahrt
-  gemein. Geh- und Radweg
-  m. Zufahrt



Diese(r) Unterlage(n)/Plan darf ohne vorherige Genehmigung des Erstellers nicht veröffentlicht, vervielfältigt oder geändert, noch für ein anderes Bauvorhaben genutzt werden, als für das, dass auf dem Plankopf ausgewiesen ist.

Grundplan Grundriß	1 von 1	Stadt Friesoythe Tel. 04491 92 93 0
terrest. Kartogr. Aufnahme von Januar 2019		terrest. Kartogr. Aufnahme von Januar 2019
verm.-techn./bautechn. Feldvergleich von		verm.-techn./bautechn. Feldvergleich von
Grundplan Kataster	1 von 1	Stadt Friesoythe Tel. 04491 92 32 0
terrest. Kartogr. Aufnahme von Januar 2019		terrest. Kartogr. Aufnahme von Januar 2019
verm.-techn./bautechn. Feldvergleich von		verm.-techn./bautechn. Feldvergleich von