







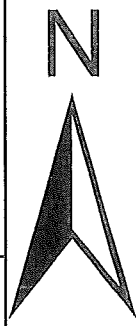


**Biotop mit hoher Lebensraumfunktion**

- Naturschutzgebiete**
-  Naturschutzgebiete
  -  Esterweger Dose später
  -  FFH Gebiete
  -  Landschaftsschutzgebiete
  -  Wallhecken
  -  Biotop mit hoher Lebensraumfunktion
  -  Wald
  -  Wald, § 30 BNatSchG



Hofstelle Hermann Jungstöfel, Ellerbrock

Maßstab 1:12.000

Stand 23.02.2015

Die Darstellung der Wald- und naturschutzrechtlich geschützten Flächen spiegelt den derzeitigen Kenntnisstand wieder und ist nicht abschließend.

Quelle: Auszug aus den Geobasisdaten der Niedersächsischen Vermessungs- und Katasterverwaltung (c) GLL.

