
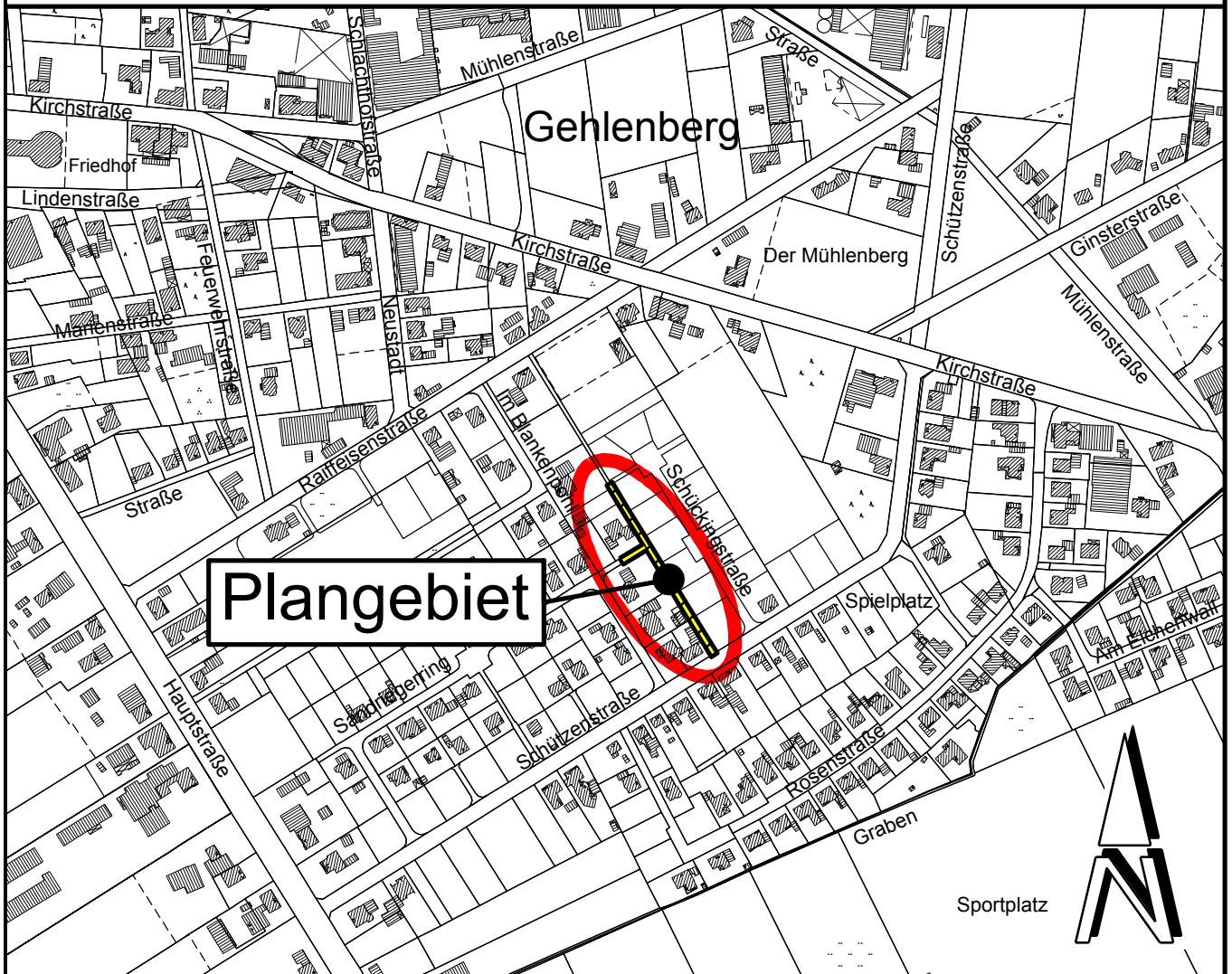


ÜBERSICHTSKARTE

Maßstab 1 : 5000



Stadt
Friesoythe

Landkreis Cloppenburg

Stand: 19.12.2014

Bebauungsplan Nr. 85
" Blankenpohl "
(Ortsteil Gehlenberg)
3. Änderung

(Beschleunigtes Verfahren gemäß § 13 a BauGB)
(Stand: Vorlage Satzungsbeschluss)


M. 1 : 1000



Planzeichenerklärung

Festsetzungen des Bebauungsplanes

Gemäß Planzeichenverordnung 1990 und der Baunutzungsverordnung 1990



Private Grünfläche (PG)
Zweckbestimmung:

Hausgärten



Grenze des räumlichen Geltungsbereichs

1 Hinweise

1.1 Aufhebung bestehender Festsetzungen

Mit Inkrafttreten der 3. Änderung des Bebauungsplanes Nr. 85 "Blankenpohl" treten für den Geltungsbereich die Festsetzungen des Bebauungsplanes Nr. 85, rechtskräftig seit dem 07.04.1995, außer Kraft.

1.2 Bodenfunde

Sollten bei den Erdarbeiten ur- oder frühgeschichtliche Bodenfunde (das können u a. sein: Tongefäßscherben, Holzkohleansammlungen, Schlacken sowie auffällige Bodenverfärbungen und Steinkonzentrationen, auch geringe Spuren solcher Funde) gemacht werden, sind diese meldepflichtig und müssen der unteren Denkmalschutzbehörde des Landkreises unverzüglich gemeldet werden.

Meldepflichtig ist der Finder, der Leiter und der Unternehmer der Arbeiten.

Bodenfunde und Fundstellen sind bis zum Ablauf von vier Werktagen nach Anzeige unverändert zu lassen bzw. ist für ihren Schutz Sorge zu tragen, wenn nicht die Denkmalschutzbehörde vorher die Fortsetzung der Arbeiten gestattet (§ 14 Abs. 1 und 2 Niedersächsisches Denkmalschutzgesetz).

Präambel

Auf Grund des § 1 Abs. 3 und des § 10 des Baugesetzbuches (BauGB) und des § 58 des Niedersächsischen Kommunalverfassungsgesetzes (NKomVG) hat der Rat der Stadt Friesoythe diesen Bebauungsplan Nr. 85 "Blankenpohl", 3. Änderung, bestehend aus der Planzeichnung und den nebenstehenden Hinweisen, als Satzung beschlossen .

Friesoythe, den

.....
Bürgermeister

Verfahrensvermerke

Der Rat / Verwaltungsausschuss der Stadt Friesoythe hat in seiner Sitzung am die Aufstellung des Bebauungsplanes Nr. 85 "Blankenpohl", 3. Änderung im beschleunigten Verfahren gemäß § 13 a BauGB, beschlossen.

Der Aufstellungsbeschluss ist gemäß § 2 Abs. 1 BauGB in der zur Zeit gültigen Fassung am ortsüblich bekannt gemacht worden.

Friesoythe, den

.....
Bürgermeister

Der Entwurf des Bebauungsplanes wurde ausgearbeitet durch das:

Büro für Stadtplanung, Gieselmann und Müller GmbH

Eschenplatz 2 , 26129 Oldenburg , Tel.: 0441 - 59 36 55

Oldenburg, den

Der Verwaltungsausschuss der Stadt Friesoythe hat in seiner Sitzung am dem Entwurf des Bebauungsplanes und der Begründung zugestimmt und die öffentliche Auslegung gemäß § 13 a Abs. 2 Nr. 1 BauGB i. V. m. § 13 Abs. 2 Nr. 2 BauGB und § 3 Abs. 2 BauGB beschlossen.

Ort und Dauer der öffentlichen Auslegung wurden am ortsüblich bekannt gemacht.

Dabei wurde darauf hingewiesen, dass gemäß § 13 Abs. 3 BauGB von einer Umweltprüfung abgesehen wird.

Der Entwurf des Bebauungsplanes und der Begründung haben vom bis gemäß § 13 a Abs. 2 Nr. 1 BauGB i. V. m. § 13 Abs. 2 Nr. 2 BauGB und § 3 Abs. 2 BauGB öffentlich ausgelegen.

Friesoythe, den

.....
Bürgermeister

Der Verwaltungsausschuss der Stadt Friesoythe hat in seiner Sitzung am dem geänderten Entwurf des Bebauungsplanes und der Begründung zugestimmt und die eingeschränkte Beteiligung gemäß § 4 a Abs. 3 BauGB beschlossen.

Den Beteiligten im Sinne von § 13 Abs. 1 BauGB wurde vom bis Gelegenheit zur Stellungnahme gegeben.

Friesoythe, den

.....
Bürgermeister

Der Rat der Stadt Friesoythe hat den Bebauungsplan nach Prüfung der Stellungnahmen gemäß § 13 Abs. 2 Nr. 2 BauGB in seiner Sitzung am als Satzung (§ 10 BauGB) sowie die Begründung beschlossen.

Friesoythe, den

.....
Bürgermeister

In der Tagespresse (Nordwest Zeitung, Münsterländische Tageszeitung) ist am bekannt gemacht worden, dass die Stadt Friesoythe diesen Bebauungsplan Nr. 85 "Blankenpohl", 3. Änderung beschlossen hat.

Mit dieser Bekanntmachung tritt der Bebauungsplan Nr. 85 "Blankenpohl", 3. Änderung in Kraft.

Friesoythe, den

.....
Bürgermeister

Innerhalb eines Jahres nach Inkrafttreten des Bebauungsplanes sind Verletzungen von Vorschriften gemäß § 215 BauGB in Verbindung mit § 214 Abs. 1 - 3 BauGB gegenüber der Stadt nicht geltend gemacht worden.

Friesoythe, den

.....
Bürgermeister

Kartengrundlage: Liegenschaftskataster

Gemeinde: Friesoythe

Gemarkung: Gehlenberg

Flur: 3

Maßstab: 1 : 1000

Die Planunterlage entspricht dem Inhalt des Liegenschaftskatasters
(**Stand vom 06/2014**).

Sie ist hinsichtlich der Darstellung der Grenzen und baulichen Anlagen geometrisch einwandfrei. Die Übertragbarkeit der neu zu bildenden Grenzen in die Örtlichkeit ist einwandfrei möglich.

Friesoythe, den

Plangrundlage ergänzt durch:
Dipl. Ing. Uwe Timmermann
Dipl. Ing. Julius Dieckmann
Öffentl. best. Verm.-Ing.

Auftragsnummer: 140468

Erlaubnisvermerk:

Die Vervielfältigung ist nur für eigene, nichtgewerbliche Zwecke gestattet (Paragraph § 5 Abs. 3, Paragraph § 9 Abs.1 S. 2 Niedersächsisches Gesetz über das amtliche Vermessungswesen (NVerMG) vom 12.12.2002 - Nds. GVBl. Nr. 1 / 2003 S. 5).