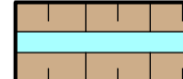
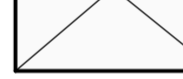










LEGENDE


-  GEPL. GRABENAUSBAU
-  SCHWELLE H= 0.08M, MODULA FEIN, GRANIT HELL, 30/20/8 CM
-  BURGPFLASTER FARBMIX "CASTELLO", GERÜMPELT, 21/14/8 CM
-  BETONSTEINRECHTECKPFLASTER, ROT, 21/10.5/8 CM
-  BETONSTEINRECHTECKPFLASTER, GRAU, 21/10.5/8 CM
-  BETONSTEINRECHTECKPFLASTER, ANTHRAZIT, 21/10.5/8 CM
-  GRÜNBEET / -STREIFEN
-  HOCHBORD
-  GEPL. BAUMSTANDORTE
-  GEPL. LEUCHTEN

Grundlage: Auszug aus den Geobasisdaten der Niedersächsischen Vermessungs- und Katasterverwaltung © 2011

INDEX	GEÄNDERT	DATUM	GEZ.	GEPR.

BAUHERR:	IDB OLDENBURG mbH & Co.KG
PROJEKT:	ERSCHIESSUNG BEBAUUNGSPLAN-NR. 166
NR. 94.28	FRIESOYTHE - ALTENOYTHE

LAGEPLAN	MAßSTAB: 1:250
BLATT:	

	DATUM: 14.01.2013 GEZEICHNET: B. DE BUHR BEARBEITET: W. RASTEDT PROJEKT-ING.: RASTEDT	URMALSTRASSE 39 26340 NEIENBURG TEL. 04452/916 - 0 FAX 04452/916 - 101
---	--	---