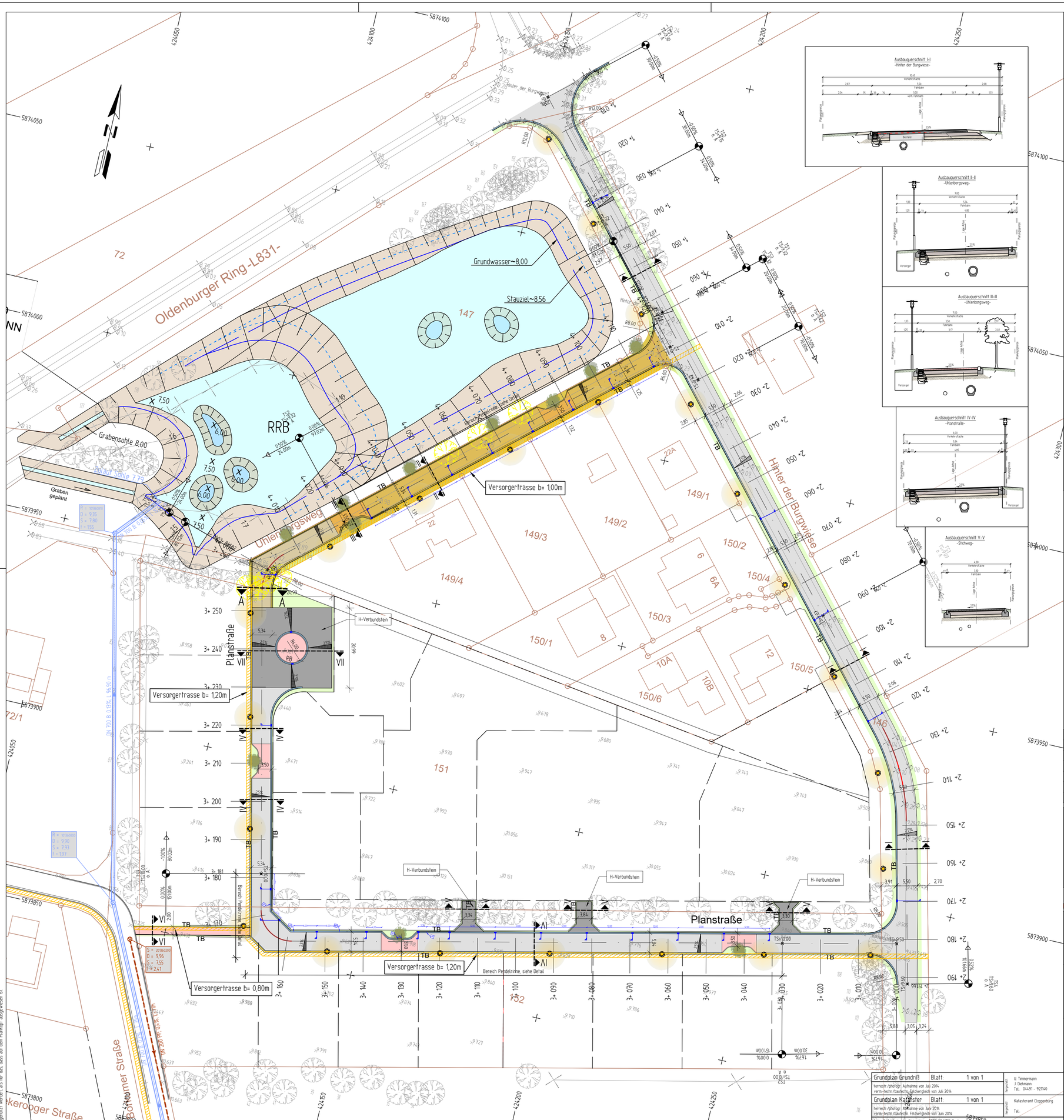

Zeichenerklärung

Planung

- Wirtschaftsweg
- Einschnittsböschung
- Mulde mit Fließrichtung
- Straßennebenflächen
- Fahrbahn mit Achse
- Bankett
- Radweg
- Gehweg
- Fahrbahnteiler / Insel / Parkstreifen
- Bankett mit Zufahrt
- gemein. Geh- und Radweg m. Zufahrt
- Abbruch Baum / Baum vorhanden
- 2,5 % gepl. Querneigung

Erschließung des Uhlenborgsweg erfolgt nachträglich

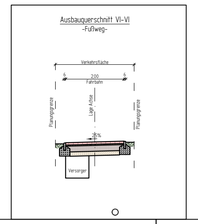

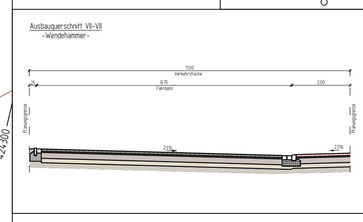

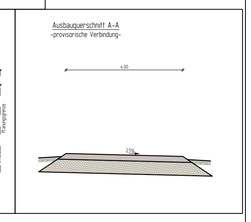

Nr.	Art der Änderung	Datum	Aufgestellt
6	H-Verbundsteine im Wendehammer und in den Stichwegen eingezeichnet	28.01.2022	Rohen
5	Lageplan mit Wendehammer erstellt	25.01.2022	Penning
4	Piktogramme geändert	23.11.2021	Penning
3	Externe Planung der Gebaude erganzt	10.11.2021	Penning
2	Zufahrten und Hausanschlussschächte verschoben	09.11.2021	Penning
1	Neue Parzellierung in Planung eingesetzt	08.11.2021	Penning

Entwurfsbearbeitung:

WESSELS UND GRÜNEFELD
INGENIEURBERATUNG GMBH
TIEFBAU I STRASSENPLANUNG I KANALPLANUNG I BAUÜBERWACHUNG

Böseler Straße 31
49681 Garrel

Tel. 04474-50-523-0
Fax: 04474-50-523-29

E-Mail: info@ing-wug.de
www.ing-wug.de

	Datum	Zeichen
gezeichnet:	10.06.2021	Meiners
bearbeitet:	28.01.2022	Rohen
Projekt:	02-SUE-21-02	
Blatt Gr.:	795 X 630 mm²	
geprüft:		

1

Auftraggeber:

Südkamp Bau GmbH & Co. KG
Franz-Meyer-Straße 1, 26219 Bösel
Tel.: 04494 87 68 210, E-Mail: info@suedkamp-bau.com

Maßnahme:

Erschließung des Bebauungsplan
Nr. 210 in der Stadt Friesoythe
Landkreis Cloppenburg

Unterlage Nr.: 5
Blatt Nr.: 1
Reg. Nr.: 1

Darstellung:

Konzeptplanung

Unterlage:

Wendehammer
Lageplan

Maßstab: 1500

Aufgestellt:

Geprüft und Genehmigt:

Grundplan Grundriß	Blatt:	1 von 1
terrestr./photogr. Aufnahme von Juli 2014; verm.-techn./baufachl. Feldvergleich von Juli 2014		
Grundplan Kataster	Blatt:	1 von 1
terrestr./photogr. Aufnahme von Juli 2014; verm.-techn./baufachl. Feldvergleich von Juni 2014		
Lage-/Höhenbezugssystem:	ETRS 89/UTM-System	

Vermessungsstelle: U. Timmermann, J. Diekmann, Tel.: 04491 - 921140

Vermessungsamt: Katasteramt Cloppenburg, Tel.:

Lageplan 1-500

31.01.2022 795.0 x 630.0 mm

P:\ - AUFTRAGGEBER 2014\V02 WuG GmbH\Südkamp GmbH & Co. KG\02-SUE-21-01 Erschließung am Uhlenborgsweg\02 Planung\04 Plane - Zeichnungen\L-Plan.dwg

Dieser Unterlage/Plan darf ohne vorherige Genehmigung des Erstellers nicht veröffentlicht, verwertfältigt oder geändert, noch für ein anderes Bauvorhaben genutzt werden, als für das, dass auf dem Plankopf ausgewiesen ist.